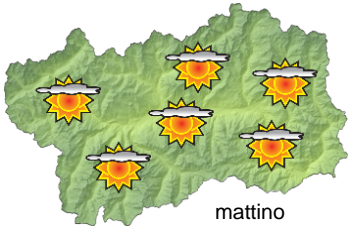











SITUAZIONE SINOTTICA

La rimonta di un promontorio anticiclonico africano sull'Europa centrale favorisce tempo soleggiato e più caldo, tuttavia l'avvicinamento di una saccatura sulla Spagna determinerà un progressivo aumento dell'instabilità atmosferica, specie per la giornata di domenica.

 <p>mattino</p>	venerdì 25 maggio 2018		attendibilità: ★★☆☆
	<p>Prevalentemente soleggiato con attività cumuliforme pomeridiana. Venti: 3000 m deboli occidentali; brezze nelle valli. Temperature: in aumento. Zero termico: 3600 m; T 1500: 18 °C; T 3000: 7 °C (valori nella libera atmosfera). Pressione: pressoché stazionaria.</p>		
 <p>pomeriggio</p>	Temperature: <i>montagna (max)</i>	▲	Segnalazioni: nulla da segnalare.
	Temperature: <i>valli (max)</i>	▲	

 <p>mattino</p>	sabato 26 maggio 2018		attendibilità: ★★☆☆
	<p>Prevalentemente soleggiato e caldo con velature e addensamenti pomeridiani, forieri di qualche locale rovescio. Venti: 3000 m deboli occidentali; brezze nelle valli. Temperature: in aumento. Zero termico: 3400 » 3800 m; T 1500: 8 » 18 °C; T 3000: 3 » 8 °C (valori nella libera atmosfera). Pressione: pressoché stazionaria.</p>		
 <p>pomeriggio</p>	Temperature: <i>montagna (min max)</i>	▲ ▲	Segnalazioni: nulla da segnalare.
	Temperature: <i>valli (min max)</i>	▲ ▲	

 <p>mattino</p>	domenica 27 maggio 2018		attendibilità: ★★☆☆
	<p>Nuvolosità irregolare, probabilmente già dal mattino con qualche rovescio, anche temporalesco, specie al pomeriggio, alternato a schiarite. Venti: 3000 m deboli meridionali; SE deboli nelle valli. Temperature: massime in calo. Zero termico: 3600 » 3400 m (valori nella libera atmosfera). Pressione: pressoché stazionaria.</p>		
 <p>pomeriggio</p>	Temperature: <i>montagna (min max)</i>	◀ ▼	
	Temperature: <i>valli (min max)</i>	◀ ▼	

tendenza successiva				attendibilità: ★★☆☆
 lun 28 mag	 mar 29 mag	 mer 30 mag	 gio 31 mag	Qualche rovescio alternato a schiarite.

25/05/2018	Temperatura Max di ieri (ore 12-18) °C	Temperatura Min di oggi (ore 00-08) °C	Precipitazioni ultime 24 ore (ore 08-08) mm
Aosta - Piazza Plouves 580 m. slm	26,5	11,6	0,0
Ayas - Champoluc 1566 m. slm	15,9	3,6	0,0
Champorcher - Petit-Mont-Blanc 1640 m. slm	15,3	9,6	0,0
Cogne - Gimillan 1785 m. slm	15,7	5,9	0,0
Courmayeur - Dolonne 1200 m. slm	20,8	8,3	0,0
Donnas - Clapey 341 m. slm	24,1	14,8	0,0
Etroubles - Chevière 1339 m. slm	18,7	7,9	0,0
Gressoney-Saint-Jean - Bieltschocke 1370 m. slm	16,5	4,2	0,2
La Thuile - Les Granges 1637 m. slm	15,0	6,9	0,0
Morgex - Capoluogo 938 m. slm	23,2	8,3	0,0
Nus - Saint-Barthélemy - Osservatorio 1675 m. slm	15,9	7,9	0,0
Rhêmes-Notre-Dame - Chaudanne 1794 m. slm	16,2	4,4	0,0
Saint-Christophe - Aeroporto 545 m. slm	31,0	10,0	0,0
Saint-Vincent - Terme 626 m. slm	23,8	11,8	0,0
Valgrisenche - Menthiu 1859 m. slm	15,1	6,7	0,0
Valsavarenche - Pont 1951 m. slm	14,1	4,9	0,0
Valtournenche - Breuil Cervinia 1998 m. slm	13,4	4,2	0,0
Verrès - Capoluogo 375 m. slm	25,2	12,3	0,0
Villeneuve - S.R. Saint-Nicolas 839 m. slm	24,6	12,4	0,0

(I dati riportati sono pubblicati con procedura automatica, non risultano pertanto validati)