









## SITUAZIONE SINOTTICA

In un contesto di relativa alta pressione per la risalita di un promontorio anticiclonico africano sull'Europa centrale, con temperature consone al periodo e condizioni ben soleggiate, afflussi di aria relativamente fresca in quota connessa ad una depressione approfondita fin sulle Isole Canarie determineranno condizioni di instabilità e qualche rovescio, soprattutto tra la seconda parte di domenica e lunedì. Anche nei giorni a seguire aria relativamente instabile dall'Atlantico favorirà l'alternanza di momenti più soleggiate a nuvolosità più compatta con qualche rovescio.

 <p>mattino</p>		<b>sabato 26 maggio 2018</b>		attendibilità: ★★☆☆	
 <p>pomeriggio</p>		Prevalentemente soleggiato con nubi in sviluppo e qualche locale rovescio, localmente in forma di temporale. <b>Venti:</b> 3000 m deboli occidentali in rotazione da SW e rinforzo; brezze nelle valli. <b>Temperature:</b> in aumento. Zero termico: 3800 m; T 1500: 19 °C; T 3000: 8 °C (valori nella libera atmosfera). <b>Pressione:</b> pressoché stazionaria.			
		Temperature: <i>montagna (max)</i>	▲	<b>Segnalazioni:</b> nulla da segnalare.	
		Temperature: <i>valli (max)</i>	▲		
 <p>mattino</p>		<b>domenica 27 maggio 2018</b>		attendibilità: ★★☆☆	
 <p>pomeriggio</p>		Nuvolosità irregolare con rovesci sparsi, più intensi e localmente temporaleschi dal pomeriggio. <b>Venti:</b> 3000 m moderati o temporaneamente forti da S; brezze nelle valli, raffiche nei temporali. <b>Temperature:</b> in calo. Zero termico: 3100 » 3500 m; T 1500: 6 » 15 °C; T 3000: 0 » 4 °C (valori nella libera atmosfera). <b>Pressione:</b> pressoché stazionaria.			
		Temperature: <i>montagna (min max)</i>	▼	▼	<b>Segnalazioni:</b> nulla da segnalare.
		Temperature: <i>valli (min max)</i>	▼	▼	
 <p>mattino</p>		<b>lunedì 28 maggio 2018</b>		attendibilità: ★★☆☆	
 <p>pomeriggio</p>		Rovesci sparsi, più intensi e diffusi nella seconda parte della giornata, anche in forma di temporali. <b>Venti:</b> 3000 m moderati da SSE; brezze nelle valli. <b>Temperature:</b> in calo. Zero termico: 3000 » 3400 m (valori nella libera atmosfera). <b>Pressione:</b> in lieve calo.			
		Temperature: <i>montagna (min max)</i>	▼	▼	
		Temperature: <i>valli (min max)</i>	▼	▼	
		<b>tendenza successiva</b>		attendibilità: ★★☆☆	
		Qualche rovescio alternato a schiarite.			
mar 29 mag	mer 30 mag	gio 31 mag	ven 1 giu		

<b>26/05/2018</b>	<b>Temperatura Max di ieri (ore 12-18) °C</b>	<b>Temperatura Min di oggi (ore 00-08) °C</b>	<b>Precipitazioni ultime 24 ore (ore 08-08) mm</b>
Aosta - Piazza Plouves 580 m. slm	28,4	13,4	0,0
Ayas - Champoluc 1566 m. slm	19,7	5,9	0,0
Champorcher - Petit-Mont-Blanc 1640 m. slm	17,0	11,6	0,0
Cogne - Gimillan 1785 m. slm	18,7	8,0	0,0
Courmayeur - Dolonne 1200 m. slm	24,7	11,1	0,0
Donnas - Clapey 341 m. slm	26,1	16,6	0,0
Etroubles - Chevière 1339 m. slm	21,2	10,2	0,0
Gressoney-Saint-Jean - Bieltschocke 1370 m. slm	19,7	6,1	0,0
La Thuile - Les Granges 1637 m. slm	17,7	9,2	0,0
Morgex - Capoluogo 938 m. slm	26,8	10,5	0,0
Nus - Saint-Barthélemy - Osservatorio 1675 m. slm	17,9	10,6	0,0
Rhêmes-Notre-Dame - Chaudanne 1794 m. slm	19,8	5,9	0,0
Saint-Christophe - Aeroporto 545 m. slm	32,6	11,6	0,0
Saint-Vincent - Terme 626 m. slm	25,8	13,6	0,0
Valgrisenche - Menthieu 1859 m. slm	17,7	8,7	0,0
Valsavarenche - Pont 1951 m. slm	17,3	6,9	0,0
Valtournenche - Breuil Cervinia 1998 m. slm	16,8	6,5	0,0
Verrès - Capoluogo 375 m. slm	27,1	13,6	0,0
Villeneuve - S.R. Saint-Nicolas 839 m. slm	27,8	14,6	0,0

*(I dati riportati sono pubblicati con procedura automatica, non risultano pertanto validati)*