











SITUAZIONE SINOTTICA

Un'area depressionaria sulla penisola iberica determina un flusso meridionale verso la Valle d'Aosta, con tempo instabile fino almeno a metà della prossima settimana.

| | | | |
|-----------------------------------------------------------------------------------------------------|------------------------------------------------------------------------------------------------------------------------------------------------------------------------------------------------------------------------------------------------------------------------------------------------------------------------------------------|---|-------------------------------------------|
|  <p>mattino</p> | domenica 27 maggio 2018 | | attendibilità: ★★☆☆ |
| | <p>Nuvolosità irregolare, con qualche rovescio o temporale, più intenso in serata. Venti: 3000 m deboli meridionali; brezze nelle valli. Temperature: in lieve calo. Zero termico: 3600 m; T 1500: 15 °C; T 3000: 5 °C (valori nella libera atmosfera). Pressione: in lieve calo.</p> | | |
|  <p>pomeriggio</p> | Temperature: <i>montagna (max)</i> | ▼ | Segnalazioni: rovesci o temporali. |
| | Temperature: <i>valli (max)</i> | ▼ | |

| | | | |
|------------------------------------------------------------------------------------------------------|---------------------------------------------------------------------------------------------------------------------------------------------------------------------------------------------------------------------------------------------------------------------------------------------------------------------------------------------------------------|-----|-------------------------------------------|
|  <p>mattino</p> | lunedì 28 maggio 2018 | | attendibilità: ★★☆☆ |
| | <p>Temporali anche intensi fino al mattino, poi qualche schiarita alternata a rovesci. Venti: 3000 m moderati meridionali; brezze nelle valli. Temperature: in lieve calo. Zero termico: 3000 » 3400 m; T 1500: 8 » 13 °C; T 3000: 0 » 3 °C (valori nella libera atmosfera). Pressione: in lieve calo.</p> | | |
|  <p>pomeriggio</p> | Temperature: <i>montagna (min max)</i> | ▼ ▼ | Segnalazioni: rovesci o temporali. |
| | Temperature: <i>valli (min max)</i> | ▼ ▼ | |

| | | | |
|------------------------------------------------------------------------------------------------------|------------------------------------------------------------------------------------------------------------------------------------------------------------------------------------------------------------------------------------------------------------------------------|-----|---------------------|
|  <p>mattino</p> | martedì 29 maggio 2018 | | attendibilità: ★★☆☆ |
| | <p>Molto nuvoloso, con rovesci o temporali sparsi. Venti: 3000 m moderati meridionali; brezze nelle valli. Temperature: stazionarie. Zero termico: 3000 » 3400 m (valori nella libera atmosfera). Pressione: in calo.</p> | | |
|  <p>pomeriggio</p> | Temperature: <i>montagna (min max)</i> | ◄ ◄ | |
| | Temperature: <i>valli (min max)</i> | ◄ ◄ | |

| | | | | |
|------------------------------------------------------------------------------------|-------------------------------------------------------------------------------------|-------------------------------------------------------------------------------------|-------------------------------------------------------------------------------------|---------------------------------------------------------------------------------------------------------|
| tendenza successiva | | | | attendibilità: ★★☆☆ |
|  |  |  |  | <p>Nuvolosità irregolare, con rovesci o temporali alternati a schiarite, più soleggiato da venerdì.</p> |
| mer 30 mag | gio 31 mag | ven 1 giu | sab 2 giu | |

| 27/05/2018 | Temperatura Max di ieri (ore 12-18) °C | Temperatura Min di oggi (ore 00-08) °C | Precipitazioni ultime 24 ore (ore 08-08) mm |
|---------------------------------------------------|-----------------------------------------------------------|-----------------------------------------------------------|----------------------------------------------------------------|
| Aosta - Piazza Plouves 580 m. slm | 26.0 | 11.6 | 2.6 |
| Ayas - Champoluc 1566 m. slm | 19.1 | 5.1 | 16.8 |
| Champorcher - Petit-Mont-Blanc 1640 m. slm | 16.8 | 10.4 | 8.4 |
| Cogne - Gimillan 1785 m. slm | 17.6 | 6.8 | 3.6 |
| Courmayeur - Dolonne 1200 m. slm | 23.3 | 9.5 | 5.2 |
| Donnas - Clapey 341 m. slm | 26.3 | 15.6 | 4.4 |
| Etroubles - Chevière 1339 m. slm | 20.1 | 7.5 | 3.0 |
| Gressoney-Saint-Jean - Bieltschocke 1370 m. slm | 20.4 | 6.0 | 23.0 |
| La Thuile - Les Granges 1637 m. slm | 18.8 | 7.5 | 1.0 |
| Morgex - Capoluogo 938 m. slm | 25.4 | 9.7 | 0.4 |
| Nus - Saint-Barthélemy - Osservatorio 1675 m. slm | 19.1 | 8.6 | 9.0 |
| Rhêmes-Notre-Dame - Chaudanne 1794 m. slm | 20.3 | 5.4 | 4.6 |
| Saint-Christophe - Aeroporto 545 m. slm | 30.6 | 11.2 | 8.8 |
| Saint-Vincent - Terme 626 m. slm | 25.2 | 11.5 | 7.8 |
| Valgrisenche - Menthieu 1859 m. slm | 18.9 | 7.0 | 3.8 |
| Valsavarenche - Pont 1951 m. slm | 16.7 | 5.4 | 6.2 |
| Valtournenche - Breuil Cervinia 1998 m. slm | 16.3 | 5.0 | 11.0 |
| Verrès - Capoluogo 375 m. slm | 26.8 | 12.6 | 16.0 |
| Villeneuve - S.R. Saint-Nicolas 839 m. slm | 26.0 | 11.6 | 3.8 |

(I dati riportati sono pubblicati con procedura automatica, non risultano pertanto validati)