
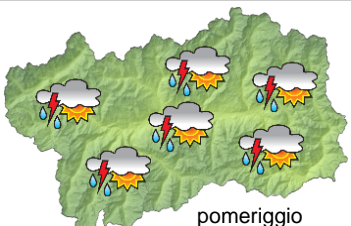










SITUAZIONE SINOTTICA

Una saccatura nei pressi della Spagna continuerà a determinare il tempo per i prossimi giorni sulla nostra regione facendo affluire un flusso di aria umida e instabile.

 <p>mattino</p>	lunedì 28 maggio 2018		attendibilità: ★★☆☆
	<p>Salvo qualche schiarita, molto nuvoloso con rovesci sparsi intermittenti. Venti: 3000 m moderati meridionali; brezze nelle valli. Temperature: in lieve calo. Zero termico: 3400 m; T 1500: 13 °C; T 3000: 3 °C (valori nella libera atmosfera). Pressione: in lieve calo.</p>		
 <p>pomeriggio</p>	Temperature: <i>montagna (max)</i>	▼	Segnalazioni: rovesci o temporali.
	Temperature: <i>valli (max)</i>	▼	

 <p>mattino</p>	martedì 29 maggio 2018		attendibilità: ★★☆☆
	<p>Salvo qualche schiarita, molto nuvoloso con rovesci sparsi intermittenti, localmente a carattere temporalesco. Venti: 3000 m moderati meridionali; brezze nelle valli. Temperature: pressoché stazionarie o massime in lieve aumento nei fondovalle. Zero termico: 3000 » 3400 m; T 1500: 8 » 13 °C; T 3000: 0 » 3 °C (valori nella libera atmosfera). Pressione: in calo.</p>		
 <p>pomeriggio</p>	Temperature: <i>montagna (min max)</i>	◄ ◄	Segnalazioni: rovesci o temporali.
	Temperature: <i>valli (min max)</i>	◄ ◄	

 <p>mattino</p>	mercoledì 30 maggio 2018		attendibilità: ★★☆☆
	<p>Salvo qualche schiarita, molto nuvoloso con rovesci sparsi intermittenti, localmente a carattere temporalesco. Venti: 3000 m moderati meridionali; brezze nelle valli. Temperature: pressoché stazionarie. Zero termico: 3000 » 3400 m (valori nella libera atmosfera). Pressione: senza variazioni di rilievo.</p>		
 <p>pomeriggio</p>	Temperature: <i>montagna (min max)</i>	◄ ◄	
	Temperature: <i>valli (min max)</i>	◄ ◄	

tendenza successiva				attendibilità: ★★☆☆
				Irregolarmente nuvoloso con rovesci o temporali alternati a schiarite.
gio 31 mag	ven 1 giu	sab 2 giu	dom 3 giu	

28/05/2018	Temperatura Max di ieri (ore 12-18) °C	Temperatura Min di oggi (ore 00-08) °C	Precipitazioni ultime 24 ore (ore 08-08) mm
Aosta - Piazza Plouves 580 m. slm	25,3	13,5	20,0
Ayas - Champoluc 1566 m. slm	18,3	7,7	19,0
Champorcher - Petit-Mont-Blanc 1640 m. slm	16,6	6,9	26,4
Cogne - Gimillan 1785 m. slm	16,8	5,3	22,6
Courmayeur - Dolonne 1200 m. slm	21,7	9,2	15,8
Donnas - Clapey 341 m. slm	25,8	14,8	37,8
Etroubles - Chevière 1339 m. slm	19,6	7,9	18,6
Gressoney-Saint-Jean - Bieltschocke 1370 m. slm	20,1	9,0	22,6
La Thuile - Les Granges 1637 m. slm	18,2	6,8	19,6
Morgex - Capoluogo 938 m. slm	24,3	11,3	14,2
Nus - Saint-Barthélemy - Osservatorio 1675 m. slm	18,0	7,3	21,4
Rhêmes-Notre-Dame - Chaudanne 1794 m. slm	18,4	5,1	17,8
Saint-Christophe - Aeroporto 545 m. slm	28,6	13,7	21,0
Saint-Vincent - Terme 626 m. slm	23,3	13,5	19,8
Valgrisenche - Menthieu 1859 m. slm	18,2	4,8	15,8
Valsavarenche - Pont 1951 m. slm	16,1	4,2	21,6
Valtournenche - Breuil Cervinia 1998 m. slm	16,8	5,0	22,2
Verrès - Capoluogo 375 m. slm	25,7	14,1	21,2
Villeneuve - S.R. Saint-Nicolas 839 m. slm	25,0	12,0	24,2

(I dati riportati sono pubblicati con procedura automatica, non risultano pertanto validati)