











SITUAZIONE SINOTTICA

Un'area depressionaria sulla penisola iberica determina un flusso meridionale verso la Valle d'Aosta, con tempo instabile, prima di una possibile parziale rimonta anticiclonica da venerdì.

 <p>mattino</p>	martedì 29 maggio 2018		attendibilità: ★★☆☆
	<p>Rovesci sparsi fino a metà giornata, poi qualche schiarita. Venti: 3000 m da moderati a deboli da SSE; brezze nelle valli. Temperature: stazionarie. Zero termico: 3400 m; T 1500: 15 °C; T 3000: 3 °C (valori nella libera atmosfera). Pressione: stazionaria.</p>		
 <p>pomeriggio</p>	Temperature: <i>montagna (max)</i>	◄	Segnalazioni: rovesci.
	Temperature: <i>valli (max)</i>	◄	

 <p>mattino</p>	mercoledì 30 maggio 2018		attendibilità: ★★☆☆
	<p>Nuvolosità in aumento, con rovesci o temporali sparsi, più probabili dal pomeriggio. Venti: 3000 m da deboli a moderati meridionali; brezze nelle valli. Temperature: stazionarie. Zero termico: 3000 » 3400 m; T 1500: 8 » 15 °C; T 3000: 0 » 3 °C (valori nella libera atmosfera). Pressione: stazionaria.</p>		
 <p>pomeriggio</p>	Temperature: <i>montagna (min max)</i>	◄ ◄	Segnalazioni: rovesci o temporali.
	Temperature: <i>valli (min max)</i>	◄ ◄	

 <p>mattino</p>	giovedì 31 maggio 2018		attendibilità: ★★☆☆
	<p>Nuvolosità irregolare, con qualche rovescio o temporale alternato a schiarite. Venti: 3000 m deboli sud-orientali; brezze nelle valli. Temperature: stazionarie. Zero termico: 3000 » 3400 m (valori nella libera atmosfera). Pressione: stazionaria.</p>		
 <p>pomeriggio</p>	Temperature: <i>montagna (min max)</i>	◄ ◄	
	Temperature: <i>valli (min max)</i>	◄ ◄	

tendenza successiva				attendibilità: ★★☆☆
In parte soleggiato, con qualche rovescio a tratti.				
 <p>ven 1 giu</p>	 <p>sab 2 giu</p>	 <p>dom 3 giu</p>	 <p>lun 4 giu</p>	

29/05/2018	Temperatura Max di ieri (ore 12-18) °C	Temperatura Min di oggi (ore 00-08) °C	Precipitazioni ultime 24 ore (ore 08-08) mm
Aosta - Piazza Plouves 580 m. slm	-	-	-
Ayas - Champoluc 1566 m. slm	14.4	7.9	11.8
Champorcher - Petit-Mont-Blanc 1640 m. slm	14.2	8.2	29.4
Cogne - Gimillan 1785 m. slm	-	-	-
Courmayeur - Dolonne 1200 m. slm	16.4	9.5	9.0
Donnas - Clapey 341 m. slm	21.5	14.9	23.6
Etroubles - Chevière 1339 m. slm	13.9	8.7	14.6
Gressoney-Saint-Jean - Bieltschocke 1370 m. slm	16.3	9.0	16.8
La Thuile - Les Granges 1637 m. slm	-	-	-
Morgex - Capoluogo 938 m. slm	18.1	11.5	11.2
Nus - Saint-Barthélemy - Osservatorio 1675 m. slm	13.6	7.8	16.4
Rhêmes-Notre-Dame - Chaudanne 1794 m. slm	11.6	6.1	11.2
Saint-Christophe - Aeroporto 545 m. slm	24.0	14.2	18.0
Saint-Vincent - Terme 626 m. slm	20.0	13.1	16.2
Valgrisenche - Menthieu 1859 m. slm	11.3	5.4	7.8
Valsavarenche - Pont 1951 m. slm	9.7	5.1	16.4
Valtournenche - Breuil Cervinia 1998 m. slm	10.7	5.1	18.4
Verrès - Capoluogo 375 m. slm	22.4	13.7	29.6
Villeneuve - S.R. Saint-Nicolas 839 m. slm	19.9	12.0	17.0

(I dati riportati sono pubblicati con procedura automatica, non risultano pertanto validati)