


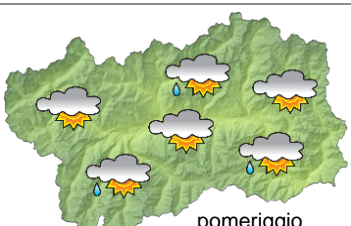





SITUAZIONE SINOTTICA

Una parziale rimonta anticiclonica favorirà nel week-end tempo più soleggiato sulla Valle d'Aosta, prima del nuovo riavvicinamento di un'area depressionaria dalla penisola iberica.

 <p>mattino</p>		giovedì 31 maggio 2018		attendibilità: ★★☆☆	
<p>Nuvolosità irregolare, con qualche rovescio o temporale alternato a schiarite. Venti: 3000 m da moderati a deboli sud-orientali; brezze nelle valli. Temperature: in lieve aumento nelle valli. Zero termico: 3500 m; T 1500: 15 °C; T 3000: 4 °C (valori nella libera atmosfera). Pressione: in lieve aumento.</p>					
 <p>pomeriggio</p>		Temperature: <i>montagna (max)</i>	▲	Segnalazioni: rovesci o temporali.	
		Temperature: <i>valli (max)</i>	▲		

 <p>mattino</p>		venerdì 1 giugno 2018		attendibilità: ★★☆☆	
<p>Abbastanza soleggiato, annuvolamenti e locali rovesci dal pomeriggio. Venti: 3000 m deboli nord-occidentali; episodi di foehn nelle valli superiori. Temperature: minime in calo nelle valli, massime in lieve aumento. Zero termico: 3000 » 3700 m; T 1500: 6 » 16 °C; T 3000: 0 » 6 °C (valori nella libera atmosfera). Pressione: in lieve aumento.</p>					
 <p>pomeriggio</p>		Temperature: <i>montagna (min max)</i>	▼ ▲	Segnalazioni: nulla da segnalare.	
		Temperature: <i>valli (min max)</i>	▼ ▲		

 <p>mattino</p>		sabato 2 giugno 2018		attendibilità: ★★☆☆	
<p>Abbastanza soleggiato, annuvolamenti e locali rovesci dal pomeriggio. Venti: 3000 m deboli nord-occidentali; episodi di foehn nelle valli superiori. Temperature: in lieve aumento. Zero termico: 3100 » 3800 m (valori nella libera atmosfera). Pressione: stazionaria.</p>					
 <p>pomeriggio</p>		Temperature: <i>montagna (min max)</i>	▲ ▲		
		Temperature: <i>valli (min max)</i>	▲ ▲		

				tendenza successiva		attendibilità: ★★☆☆
dom 3 giu	lun 4 giu	mar 5 giu	mer 6 giu	Domenica abbastanza soleggiato con qualche rovescio pomeridiano, poi nuvolosità irregolare con qualche rovescio.		

31/05/2018	Temperatura Max di ieri (ore 12-18) °C	Temperatura Min di oggi (ore 00-08) °C	Precipitazioni ultime 24 ore (ore 08-08) mm
Aosta - Piazza Plouves 580 m. slm	21.3	12.3	14.4
Ayas - Champoluc 1566 m. slm	14.9	-	-
Champorcher - Petit-Mont-Blanc 1640 m. slm	12.9	7.7	45.0
Cogne - Gimillan 1785 m. slm	12.1	5.4	19.8
Courmayeur - Dolonne 1200 m. slm	17.8	9.6	5.0
Donnas - Clapey 341 m. slm	22.1	14.5	72.0
Etroubles - Chevière 1339 m. slm	15.7	7.5	18.2
Gressoney-Saint-Jean - Bieltschocke 1370 m. slm	15.2	9.1	40.8
La Thuile - Les Granges 1637 m. slm	13.7	7.0	5.4
Morgex - Capoluogo 938 m. slm	19.3	11.3	8.2
Nus - Saint-Barthélemy - Osservatorio 1675 m. slm	13.3	-	-
Rhêmes-Notre-Dame - Chaudanne 1794 m. slm	11.0	6.0	17.6
Saint-Christophe - Aeroporto 545 m. slm	23.5	13.2	20.2
Saint-Vincent - Terme 626 m. slm	20.5	12.7	43.0
Valgrisenche - Menthieu 1859 m. slm	11.3	5.9	10.8
Valsavarenche - Pont 1951 m. slm	8.9	5.3	19.0
Valtournenche - Breuil Cervinia 1998 m. slm	12.1	4.9	51.8
Verrès - Capoluogo 375 m. slm	22.3	12.5	50.6
Villeneuve - S.R. Saint-Nicolas 839 m. slm	19.9	12.0	9.8

(I dati riportati sono pubblicati con procedura automatica, non risultano pertanto validati)