



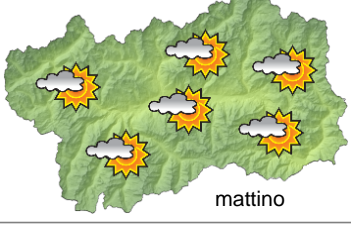
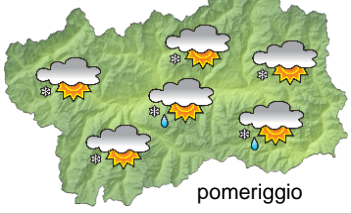






## SITUAZIONE SINOTTICA

Una circolazione depressionaria sull'Europa centro-occidentale determinerà tempo abbastanza perturbato per i prossimi giorni sulla Valle d'Aosta, con qualche nevicata a quote medio-basse alternata a temporanee schiarite.

 <p>mattino</p>		<b>venerdì 2 marzo 2018</b>		attendibilità: ★★☆☆
		<p>Nuvolosità in aumento, con deboli nevicata fino al primo pomeriggio, poi schiarite.  <b>Venti:</b> 3000 m deboli meridionali in rotazione da NW e rinforzo; episodi di foehn dal pomeriggio nelle valli.  <b>Temperature:</b> in aumento nelle valli, in lieve calo in montagna.            Zero termico: 1500 m; T 1500: 0 °C; T 3000: -8 °C (valori nella libera atmosfera).  <b>Pressione:</b> stazionaria.</p>		
 <p>pomeriggio</p>		Temperature: <i>montagna (max)</i>	▼	<b>Segnalazioni:</b> nulla da segnalare.
		Temperature: <i>valli (max)</i>	▲	

 <p>mattino</p>		<b>sabato 3 marzo 2018</b>		attendibilità: ★★☆☆
		<p>Nuvolosità in aumento, con precipitazioni deboli, più intense nel settore nord-occidentale, nevole oltre 700 m, schiarite da metà pomeriggio.  <b>Venti:</b> 3000 m deboli meridionali in rotazione da NW e rinforzo; episodi di foehn in serata nelle valli.  <b>Temperature:</b> minime in lieve aumento nelle valli e in lieve calo in montagna.            Zero termico: 800 » 1500 m; T 1500: -3 » 0 °C; T 3000: -9 » -8 °C (valori nella libera atmosfera).  <b>Pressione:</b> in aumento.</p>		
 <p>pomeriggio</p>		Temperature: <i>montagna (min max)</i>	▼ ◀	<b>Segnalazioni:</b> nulla da segnalare.
		Temperature: <i>valli (min max)</i>	▲ ▶	

 <p>mattino</p>		<b>domenica 4 marzo 2018</b>		attendibilità: ★★☆☆
		<p>Abbastanza soleggiato, con nubi in aumento e deboli nevicata dal pomeriggio oltre 800 m, più intense in alta valle e presso il Piemonte.  <b>Venti:</b> 3000 m deboli sud-occidentali in rotazione da S e rinforzo; brezze nelle valli.  <b>Temperature:</b> in lieve calo nelle valli.            Zero termico: 600 » 1200 m (valori nella libera atmosfera).  <b>Pressione:</b> in aumento.</p>		
 <p>pomeriggio</p>		Temperature: <i>montagna (min max)</i>	◀ ▶	
		Temperature: <i>valli (min max)</i>	▼ ▼	

<b>tendenza successiva</b>				attendibilità: ★★☆☆
				<p>Alternanza di schiarite e precipitazioni, nevole a quote medio-basse, fino a metà settimana.</p>
lun 5 mar	mar 6 mar	mer 7 mar	gio 8 mar	

<b>02/03/2018</b>	<b>Temperatura Max di ieri (ore 12-18) °C</b>	<b>Temperatura Min di oggi (ore 00-08) °C</b>	<b>Precipitazioni ultime 24 ore (ore 08-08) mm</b>
Aosta - Piazza Plouves 580 m. slm	-1.0	-3.3	0.8
Ayas - Champoluc 1566 m. slm	-5.3	-10.2	0.8
Champorcher - Petit-Mont-Blanc 1640 m. slm	-6.9	-8.5	0.4
Cogne - Gimillan 1785 m. slm	-7.7	-11.7	0.6
Courmayeur - Dolonne 1200 m. slm	-3.7	-6.9	6.4
Donnas - Clapey 341 m. slm	-0.4	-1.0	0.0
Etroubles - Chevière 1339 m. slm	-7.7	-8.3	3.2
Gressoney-Saint-Jean - Bieltschocke 1370 m. slm	-6.2	-9.7	0.0
La Thuile - Les Granges 1637 m. slm	-8.1	-10.6	7.2
Morgex - Capoluogo 938 m. slm	-1.8	-6.7	4.6
Nus - Saint-Barthélemy - Osservatorio 1675 m. slm	-7.5	-8.7	0.0
Rhêmes-Notre-Dame - Chaudanne 1794 m. slm	-6.8	-14.0	0.8
Saint-Christophe - Aeroporto 545 m. slm	4.5	-2.7	0.4
Saint-Vincent - Terme 626 m. slm	-	-	-
Valgrisenche - Menthieu 1859 m. slm	-3.9	-10.2	3.2
Valsavarenche - Pont 1951 m. slm	-8.0	-10.6	1.0
Valtournenche - Breuil Cervinia 1998 m. slm	-9.1	-11.2	0.0
Verrès - Capoluogo 375 m. slm	1.3	-1.0	0.0
Villeneuve - S.R. Saint-Nicolas 839 m. slm	0.3	-4.9	2.2

*(I dati riportati sono pubblicati con procedura automatica, non risultano pertanto validati)*