



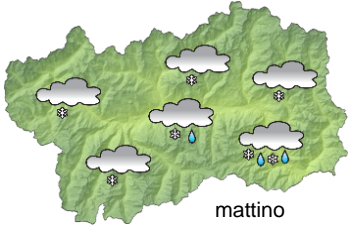




## SITUAZIONE SINOTTICA

La nostra regione per il periodo temporale in esame si trova all'interno di una vasta area di bassa pressione a cui è associata aria fredda a tutte le quote, ad eccezione della giornata di giovedì, nella quale transiterà un fronte caldo. Il tempo pertanto resterà generalmente variabile e caratterizzato da alternanza di tratti soleggiati e rannuvolamenti; la giornata di giovedì invece sarà perturbata e grigia, con deboli precipitazioni diffuse.

 <p>mattino</p>		<p><b>martedì 13 marzo 2018</b> <span style="float: right;">attendibilità: ★★☆☆</span></p> <p>Prevalentemente soleggiato con addensamenti a ridosso dei confini occidentali e settentrionali, dove saranno possibili deboli nevicate.</p> <p><b>Venti:</b> 3000 m NW moderati; qualche episodio di foehn in serata tra Chatillon e Donnas.</p> <p><b>Temperature:</b> in lieve aumento.</p> <p>Zero termico: 1400 / 1700 m; T 1500: 0 / 3 °C; T 3000: -11 / -10 °C (valori nella libera atmosfera).</p> <p><b>Pressione:</b> in aumento.</p>	
 <p>pomeriggio</p>		<p>Temperature: <i>montagna (max)</i> ▲</p>	<p>▲ <b>Segnalazioni:</b> nulla da segnalare.</p>
		<p>Temperature: <i>valli (max)</i> ▲</p>	

 <p>mattino</p>		<p><b>mercoledì 14 marzo 2018</b> <span style="float: right;">attendibilità: ★★☆☆</span></p> <p>Sereno o poco nuvoloso, con qualche addensamento mattutino sui settori alpini settentrionali, Dal tardo pomeriggio aumento della nuvolosità a partire da ovest.</p> <p><b>Venti:</b> 3000 m SW deboli; SE deboli nelle valli.</p> <p><b>Temperature:</b> minime in lieve calo, massime in lieve aumento.</p> <p>Zero termico: 1200 » 1700 m; T 1500: -1 / 3 °C; T 3000: -10 » -8 °C (valori nella libera atmosfera).</p> <p><b>Pressione:</b> in calo.</p>	
 <p>pomeriggio</p>		<p>Temperature: <i>montagna (min max)</i> ▼ ◀</p>	<p>◀ <b>Segnalazioni:</b> nulla da segnalare.</p>
		<p>Temperature: <i>valli (min max)</i> ▼ ▲</p>	<p>▲</p>

 <p>mattino</p>		<p><b>giovedì 15 marzo 2018</b> <span style="float: right;">attendibilità: ★★☆☆</span></p> <p>Sino alle 16 circa debolmente perturbato con cielo coperto e precipitazioni deboli, con quota neve a partire da 900 metri circa; poi attenuazione dei fenomeni e prime schiarite irregolari a partire da ovest.</p> <p><b>Venti:</b> 3000 m SE moderati, in attenuazione dalla serata; SE da deboli a moderati nelle valli.</p> <p><b>Temperature:</b> minime in aumento, massime in calo.</p> <p>Zero termico: 1300 » 1600 m (valori nella libera atmosfera).</p> <p><b>Pressione:</b> in calo.</p>	
 <p>pomeriggio</p>		<p>Temperature: <i>montagna (min max)</i> ▲ ▼</p>	<p>▼</p>
		<p>Temperature: <i>valli (min max)</i> ▲ ▼</p>	<p>▼</p>

				<p><b>tendenza successiva</b> <span style="float: right;">attendibilità: ★☆☆☆</span></p>	
ven 16 mar	sab 17 mar	dom 18 mar	lun 19 mar	<p>Venerdì soleggiato ed asciutto. Sabato e domenica generalmente nuvoloso con schiarite irregolari, e non esclusa qualche debole precipitazione. Lunedì abbastanza soleggiato ed asciutto.</p>	

<b>13/03/2018</b>	<b>Temperatura Max di ieri (ore 12-18) °C</b>	<b>Temperatura Min di oggi (ore 00-08) °C</b>	<b>Precipitazioni ultime 24 ore (ore 08-08) mm</b>
Aosta - Piazza Plouves 580 m. slm	13,6	5,6	0,0
Ayas - Champoluc 1566 m. slm	6,1	-4,7	2,4
Champorcher - Petit-Mont-Blanc 1640 m. slm	4,7	-1,1	0,0
Cogne - Gimillan 1785 m. slm	3,4	-5,5	0,0
Courmayeur - Dolonne 1200 m. slm	7,9	0,1	5,4
Donnas - Clapey 341 m. slm	11,8	9,9	0,0
Etroubles - Chevière 1339 m. slm	5,0	-0,6	0,0
Gressoney-Saint-Jean - Bieltschocke 1370 m. slm	5,9	-1,2	0,0
La Thuile - Les Granges 1637 m. slm	2,8	-2,6	0,8
Morgex - Capoluogo 938 m. slm	11,5	2,5	1,2
Nus - Saint-Barthélemy - Osservatorio 1675 m. slm	4,7	-1,9	0,2
Rhêmes-Notre-Dame - Chaudanne 1794 m. slm	5,2	-6,7	2,0
Saint-Christophe - Aeroporto 545 m. slm	16,1	6,2	0,0
Saint-Vincent - Terme 626 m. slm	15,3	5,9	0,0
Valgrisenche - Menthiu 1859 m. slm	2,6	-4,0	1,2
Valsavarenche - Pont 1951 m. slm	7,1	-6,2	0,0
Valtournenche - Breuil Cervinia 1998 m. slm	2,8	-6,6	0,2
Verrès - Capoluogo 375 m. slm	13,4	8,5	0,0
Villeneuve - S.R. Saint-Nicolas 839 m. slm	12,2	4,4	0,4

*(I dati riportati sono pubblicati con procedura automatica, non risultano pertanto validati)*