











SITUAZIONE SINOTTICA

Sino a giovedì la nostra regione si trova all'interno di una vasta area di bassa pressione con aria fredda a tutte le quote, con tempo abbastanza soleggiato ma freddo e a tratti ventoso. Venerdì una temporanea espansione verso est di un'area di alta pressione con associata aria più mite in quota interessa la Valle d'Aosta, con tempo ancora stabile. Tuttavia da sabato sino a lunedì la nostra regione si trova nuovamente interessata da aria fredda a tutte le quote, con un pò di nubi specie il sabato e clima più freddo. Martedì possibile transito di aria calda in quota con nubi e qualche debole pioggia.

		mercoledì 21 marzo 2018		attendibilità: ★★☆☆
 <p style="text-align: center;">mattino</p>	Prevalentemente soleggiato.			
	Venti: 3000 m moderati da NE; nelle valli brezze irregolari. Temperature: in calo. Zero termico: 700 » 1300 m; T 1500: -8 » -1 °C; T 3000: -18 » -16 °C (valori nella libera atmosfera). Pressione: in rialzo.			
 <p style="text-align: center;">pomeriggio</p>	Temperature: <i>montagna (max)</i>	▼	Segnalazioni: effetto wind-chill in quota (sensazione di freddo aumentata per la presenza di vento).	
	Temperature: <i>valli (max)</i>	▼		

		giovedì 22 marzo 2018		attendibilità: ★★☆☆
 <p style="text-align: center;">mattino</p>	Soleggiato. In mattinata qualche passaggio di velature a media quota e dalle 16 circa addensamenti sui confini settentrionali dove non è escluso in serata qualche fiocco di neve.			
	Venti: 3000 m settentrionali, da deboli a moderati sino alle 12, poi in intensificazione sino forti, specie sui confini N; nelle valli foehn dal pomeriggio, a tratti intenso. Temperature: minime ancora in calo nelle valli, in rialzo altrove. Massime in aumento. Zero termico: 600 » 1700 m; T 1500: -6 » 4 °C; T 3000: -16 » -9 °C (valori nella libera atmosfera). Pressione: in calo.			
 <p style="text-align: center;">pomeriggio</p>	Temperature: <i>montagna (min max)</i>	▲ ▲	Segnalazioni: vento forte dal pomeriggio in montagna sui settori settentrionali, e tra Chatillon e Pont St. Martin.	
	Temperature: <i>valli (min max)</i>	▼ ▲		

		venerdì 23 marzo 2018		attendibilità: ★★☆☆
 <p style="text-align: center;">mattino</p>	Abbastanza soleggiato, con addensamenti nella notte sin verso le 8 su alta valle e confini settentrionali.			
	Venti: 3000 m settentrionali, da moderati a forti sino alle 10 circa, poi in attenuazione; nelle valli foehn sino al mattino, nel pomeriggio brezza irregolare. Temperature: minime in aumento, massime stazionarie. Zero termico: 1000 » 1700 m (valori nella libera atmosfera). Pressione: in calo.			
 <p style="text-align: center;">pomeriggio</p>	Temperature: <i>montagna (min max)</i>	▲ ▲		
	Temperature: <i>valli (min max)</i>	▲ ◀		

				tendenza successiva	attendibilità: ★★☆☆
 <p style="text-align: center;">sab 24 mar</p>	 <p style="text-align: center;">dom 25 mar</p>	 <p style="text-align: center;">lun 26 mar</p>	 <p style="text-align: center;">mar 27 mar</p>	Sabato nuvoloso in bassa valle e sui settori alpini meridionali, abbastanza soleggiato sul resto della regione. Domenica e lunedì asciutto ed abbastanza soleggiato. Martedì nuvoloso e non esclusa qualche debole precipitazione.	

21/03/2018	Temperatura Max di ieri (ore 12-18) °C	Temperatura Min di oggi (ore 00-08) °C	Precipitazioni ultime 24 ore (ore 08-08) mm
Aosta - Piazza Plouves 580 m. slm	12,1	0,2	0,0
Ayas - Champoluc 1566 m. slm	4,2	-11,6	0,0
Champorcher - Petit-Mont-Blanc 1640 m. slm	0,1	-8,4	0,0
Cogne - Gimillan 1785 m. slm	1,9	-11,0	0,0
Courmayeur - Dolonne 1200 m. slm	5,3	-5,7	0,0
Donnas - Clapey 341 m. slm	9,4	3,2	0,0
Etroubles - Chevière 1339 m. slm	3,0	-6,0	0,0
Gressoney-Saint-Jean - Bieltschocke 1370 m. slm	2,6	-8,1	0,0
La Thuile - Les Granges 1637 m. slm	-0,7	-12,5	0,0
Morgex - Capoluogo 938 m. slm	8,6	-3,9	0,0
Nus - Saint-Barthélemy - Osservatorio 1675 m. slm	2,1	-9,0	0,0
Rhêmes-Notre-Dame - Chaudanne 1794 m. slm	2,1	-14,7	0,0
Saint-Christophe - Aeroporto 545 m. slm	13,7	0,0	0,0
Saint-Vincent - Terme 626 m. slm	11,8	0,2	0,0
Valgrisenche - Menthiu 1859 m. slm	1,6	-12,2	0,0
Valsavarenche - Pont 1951 m. slm	1,0	-	-
Valtournenche - Breuil Cervinia 1998 m. slm	-0,1	-11,6	-
Verrès - Capoluogo 375 m. slm	10,6	1,9	0,0
Villeneuve - S.R. Saint-Nicolas 839 m. slm	11,9	-1,6	0,0

(I dati riportati sono pubblicati con procedura automatica, non risultano pertanto validati)