



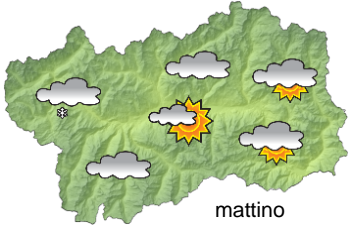




SITUAZIONE SINOTTICA

Una vasta saccatura interessa l'Europa apportando correnti umide alternate a schiarite e un po' di foehn fino alla prima parte della settimana entrante; successivamente la disposizione dai quadranti occidentali delle correnti favorirà l'ingresso dall'Atlantico di perturbazioni più attive.

| | | | | | |
|--|--|---|----|--|--|
|  <p>mattino</p> | | domenica 25 marzo 2018 | | attendibilità: ★★☆☆ | |
|  <p>pomeriggio</p> | | Iniziali strati mattutini in dissolvimento, poi in prevalenza soleggiato con qualche addensamento sulla dorsale nord-occidentale. Venti: 3000 m deboli o moderati in rotazione da N; episodi di foehn nelle valli dal pomeriggio/sera. Temperature: in lieve rialzo nelle valli. Zero termico: 1500 m; T 1500: 0 °C; T 3000: -7 °C (valori nella libera atmosfera). Pressione: in aumento. | | | |
| | | Temperature: <i>montagna (max)</i> | ◀▶ | Segnalazioni: nulla da segnalare. | |
| | | Temperature: <i>valli (max)</i> | ▲ | | |

| | | | | | |
|--|--|---|-------|--|--|
|  <p>mattino</p> | | lunedì 26 marzo 2018 | | attendibilità: ★★☆☆ | |
|  <p>pomeriggio</p> | | Alternanza di schiarite a transito di nubi medio-alte con nuvolosità in aumento dal pomeriggio/sera e più compatta sulla dorsale, dove non si esclude qualche fiocco portato dal vento. Venti: 3000 m N moderati in rinforzo dal pomeriggio; foehn nelle valli. Temperature: minime in aumento nelle valli a foehn. Zero termico: 1400 » 1600 m; T 1500: -1 » 1 °C; T 3000: -9 » -7 °C (valori nella libera atmosfera). Pressione: in aumento. | | | |
| | | Temperature: <i>montagna (min max)</i> | ◀▶ ◀▶ | Segnalazioni: nulla da segnalare. | |
| | | Temperature: <i>valli (min max)</i> | ◀▶ ▲ | | |

| | | | | | |
|--|--|---|-------|---------------------|--|
|  <p>mattino</p> | | martedì 27 marzo 2018 | | attendibilità: ★★☆☆ | |
|  <p>pomeriggio</p> | | Qualche schiarita, più ampia nelle ore centrali della giornata, in un contesto di nuvolosità irregolare in aumento al pomeriggio/sera, associato a precipitazioni, generalmente deboli, a partire dalla dorsale, nevose in media montagna. Venti: 3000 m NW da moderati a forti; foehn nelle valli. Temperature: senza variazioni di rilievo. Zero termico: 1400 » 1600 m (valori nella libera atmosfera). Pressione: in lieve calo. | | | |
| | | Temperature: <i>montagna (min max)</i> | ◀▶ ◀▶ | | |
| | | Temperature: <i>valli (min max)</i> | ◀▶ ◀▶ | | |

| | | | | | | |
|--|------------|------------|------------|--|--|---------------------|
|  | | | | tendenza successiva | | attendibilità: ★★☆☆ |
| mer 28 mar | gio 29 mar | ven 30 mar | sab 31 mar | Nuvolosità irregolare con qualche debole precipitazione mercoledì; qualche schiarita giovedì; più perturbato da venerdì. | | |

| 25/03/2018 | Temperatura Max di ieri (ore 12-18) °C | Temperatura Min di oggi (ore 00-08) °C | Precipitazioni ultime 24 ore (ore 08-08) mm |
|---|---|---|--|
| Aosta - Piazza Plouves 580 m. slm | 10,7 | 2,4 | 0,0 |
| Ayas - Champoluc 1566 m. slm | 1,6 | -6,9 | 0,0 |
| Champorcher - Petit-Mont-Blanc 1640 m. slm | 0,2 | -5,0 | 0,0 |
| Cogne - Gimillan 1785 m. slm | -0,6 | -6,2 | 0,0 |
| Courmayeur - Dolonne 1200 m. slm | 6,0 | -1,1 | 0,0 |
| Donnas - Clapey 341 m. slm | 10,4 | 4,9 | 0,0 |
| Etroubles - Chevière 1339 m. slm | 2,6 | -2,4 | 0,0 |
| Gressoney-Saint-Jean - Bieltschocke 1370 m. slm | 2,5 | -4,1 | 0,0 |
| La Thuile - Les Granges 1637 m. slm | 0,5 | -6,3 | 0,0 |
| Morgex - Capoluogo 938 m. slm | 8,4 | -0,7 | 0,0 |
| Nus - Saint-Barthélemy - Osservatorio 1675 m. slm | 0,3 | -4,1 | 0,0 |
| Rhêmes-Notre-Dame - Chaudanne 1794 m. slm | 1,8 | -8,6 | 0,0 |
| Saint-Christophe - Aeroporto 545 m. slm | 15,1 | 1,7 | 0,0 |
| Saint-Vincent - Terme 626 m. slm | 10,1 | 3,2 | 0,0 |
| Valgrisenche - Menthiu 1859 m. slm | 2,5 | -6,8 | 0,0 |
| Valsavarenche - Pont 1951 m. slm | - | - | - |
| Valtournenche - Breuil Cervinia 1998 m. slm | -0,4 | -9,6 | 0,0 |
| Verrès - Capoluogo 375 m. slm | 11,2 | 3,6 | 0,0 |
| Villeneuve - S.R. Saint-Nicolas 839 m. slm | 10,1 | 1,4 | 0,0 |

(I dati riportati sono pubblicati con procedura automatica, non risultano pertanto validati)