



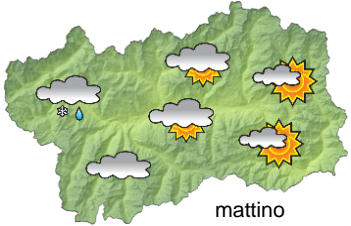




SITUAZIONE SINOTTICA

L'Europa è all'interno di una circolazione depressionaria che si sposta verso E a causa della spinta di un'alta pressione sull'Atlantico. Per la Valle d'Aosta questa condizione porta flussi in quota più umidi e miti che si allineeranno dalla direzione WNW, e instabilità con deboli precipitazioni soprattutto sui versanti transalpini dei confini esteri. Da giovedì una nuova saccatura nord-atlantica scenderà verso l'Europa, portando inizialmente solo più nuvolosità in flussi più freschi. Come spesso succede per la previsione a lunga scadenza, le condizioni non sono stabilmente definite e vanno confermate nei prossimi giorni: per il week-end pasquale, ad oggi, sembra essere Pasqua la giornata migliore con precipitazioni sui confini, seguita da un sabato più instabile, e forse da una Pasquetta decisamente piovosa.

 <p>mattino</p>		<p>lunedì 26 marzo 2018 attendibilità: ★★☆☆</p> <p>Nubi medio-alte in un cielo ben soleggiato. Addensamenti in sviluppo sui rilievi, soprattutto sulla dorsale di confine, dove si avrà qualche debole nevicata.</p> <p>Venti: 3000 m moderati da N/NW; foehn nelle valli, brezze pomeridiane in bassa valle.</p> <p>Temperature: in aumento nelle valli.</p> <p>Zero termico: 2100 m; T 1500: 6 °C; T 3000: -6 °C (valori nella libera atmosfera).</p> <p>Pressione: in aumento.</p>	
 <p>pomeriggio</p>		<p>Temperature: <i>montagna (max)</i> ◀</p>	<p>Segnalazioni: nulla da segnalare.</p>
		<p>Temperature: <i>valli (max)</i> ▲</p>	

 <p>mattino</p>		<p>martedì 27 marzo 2018 attendibilità: ★★☆☆</p> <p>Cielo irregolarmente nuvoloso. Nuvolosità in intensificazione sui settori di confine estero al pomeriggio con deboli nevicata sui rilievi, e qualche fiocco portato dal vento nei fondovalle adiacenti.</p> <p>Venti: 3000 m da moderati a forti da NW; foehn nelle valli, brezze pomeridiane in media e bassa valle.</p> <p>Temperature: minime in lieve calo, massime in lieve rialzo.</p> <p>Zero termico: 1200 » 2200 m; T 1500: -3 » 7 °C; T 3000: -12 » -5 °C (valori nella libera atmosfera).</p> <p>Pressione: in lieve calo.</p>	
 <p>pomeriggio</p>		<p>Temperature: <i>montagna (min max)</i> ▼ ▲</p>	<p>Segnalazioni: nulla da segnalare.</p>
		<p>Temperature: <i>valli (min max)</i> ▼ ▲</p>	

 <p>mattino</p>		<p>mercoledì 28 marzo 2018 attendibilità: ★★☆☆</p> <p>Nuvoloso con precipitazioni deboli sui settori occidentali, più intense sui rilievi più alti, ed in estensione ai settori centrali dal pomeriggio. Neve oltre 1300-1400 m circa.</p> <p>Venti: 3000 m forti da NW in rotazione da W; qualche episodio di foehn nelle valli superiori, deboli da SE altrove.</p> <p>Temperature: in rialzo.</p> <p>Zero termico: 1500 » 2500 m (valori nella libera atmosfera).</p> <p>Pressione: in calo.</p>	
 <p>pomeriggio</p>		<p>Temperature: <i>montagna (min max)</i> ▲ ▲</p>	
		<p>Temperature: <i>valli (min max)</i> ▲ ▲</p>	

				<p>tendenza successiva attendibilità: ★★☆☆</p> <p>Nuvolosità irregolare giovedì, qualche precipitazione venerdì ma soprattutto sabato, Pasqua più fredda e stabile, Pasquetta con qualche debole precipitazione.</p>	
gio 29 mar	ven 30 mar	sab 31 mar	dom 1 apr		

26/03/2018	Temperatura Max di ieri (ore 12-18) °C	Temperatura Min di oggi (ore 00-08) °C	Precipitazioni ultime 24 ore (ore 08-08) mm
Aosta - Piazza Plouves 580 m. slm	13,6	0,9	0,0
Ayas - Champoluc 1566 m. slm	5,7	-7,0	0,0
Champorcher - Petit-Mont-Blanc 1640 m. slm	2,8	-1,9	0,0
Cogne - Gimillan 1785 m. slm	4,1	-4,1	0,0
Courmayeur - Dolonne 1200 m. slm	9,5	-0,4	0,0
Donnas - Clapey 341 m. slm	12,0	2,9	0,0
Etroubles - Chevière 1339 m. slm	6,4	-1,6	0,0
Gressoney-Saint-Jean - Bieltschocke 1370 m. slm	4,6	-5,8	0,0
La Thuile - Les Granges 1637 m. slm	2,3	-3,4	0,0
Morgex - Capoluogo 938 m. slm	11,3	-0,4	0,0
Nus - Saint-Barthélemy - Osservatorio 1675 m. slm	3,9	-1,7	0,0
Rhêmes-Notre-Dame - Chaudanne 1794 m. slm	4,0	-6,7	0,0
Saint-Christophe - Aeroporto 545 m. slm	17,3	-1,2	0,0
Saint-Vincent - Terme 626 m. slm	14,6	1,5	0,0
Valgrisenche - Menthiu 1859 m. slm	4,3	-3,8	0,0
Valsavarenche - Pont 1951 m. slm	4,8	-	-
Valtournenche - Breuil Cervinia 1998 m. slm	1,8	-8,6	0,0
Verrès - Capoluogo 375 m. slm	13,2	3,1	0,0
Villeneuve - S.R. Saint-Nicolas 839 m. slm	13,1	1,8	0,0

(I dati riportati sono pubblicati con procedura automatica, non risultano pertanto validati)