



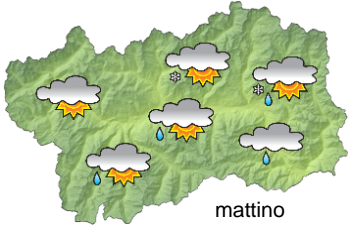







SITUAZIONE SINOTTICA

Nel pomeriggio odierno si forma sull'Irlanda una vasta area di bassa pressione che si sposta verso sud. Le correnti in quota sulla nostra regione si dispongono dapprima da ovest e da domani da sudovest. L'area di bassa pressione interesserà la Valle d'Aosta a partire dal pomeriggio di venerdì e per tutta la giornata di sabato, con nubi e precipitazioni. Tuttavia già da domenica mattina l'allontanamento verso est dell'area perturbata e la presenza di correnti settentrionali sulla nostra regione riporteranno tempo asciutto e più stabile sino almeno a tutto lunedì.

mercoledì 28 marzo 2018		attendibilità: ★★★
 mattino	Soleggiato su media e bassa valle, e sui settori alpini meridionali; sui restanti settori irregolarmente nuvoloso, con addensamenti sino a molto nuvoloso soprattutto sulle testate vallive occidentali e settentrionali ove sono possibili deboli nevicate oltre i 1700 metri circa. Dalle 15 circa aumento ovunque delle nubi con deboli precipitazioni su settori occidentali e centrali a partire dalle 18 circa. Quota neve attorno a 1700 metri.	
 pomeriggio	Venti: 3000 m forti da NW in rotazione da W; venti occidentali nelle valli W, deboli da SE altrove. Temperature: in rialzo. Zero termico: 1900 » 2500 m; T 1500: 3 » 7 °C; T 3000: -5 » -3 °C (valori nella libera atmosfera). Pressione: in calo.	
Temperature: <i>montagna (max)</i>		▲ Segnalazioni: nulla da segnalare.
Temperature: <i>valli (max)</i>		▲

giovedì 29 marzo 2018		attendibilità: ★★★
 mattino	Sino al mattino presto nuvoloso con qualche apertura sulla valle centrale; deboli nevicate sui settori occidentali oltre i 1600 metri. Poi nuvolosità irregolare con alternanza di schiarite e rannuvolamenti; sui settori alpini di confine occidentali e settentrionali generalmente più nuvoloso, e non escluse deboli nevicate oltre i 1700 metri. Nel pomeriggio asciutto e prevalenza di tratti soleggiati ovunque, ad eccezione di addensamenti nuvolosi possibili tra Pont St. Martin e Verrés.	
 pomeriggio	Venti: 3000 m da deboli a moderati da W in rotazione da SW; qualche episodio di foehn nelle valli superiori, poi deboli da SE ovunque. Temperature: in calo. Zero termico: 1500 » 2300 m; T 1500: 0 » 5 °C; T 3000: -8 / -6 °C (valori nella libera atmosfera). Pressione: in calo.	
Temperature: <i>montagna (min max)</i>		▼ ▼ Segnalazioni: nulla da segnalare.
Temperature: <i>valli (min max)</i>		▼ ▼

venerdì 30 marzo 2018		attendibilità: ★★★
 mattino	Nella notte sino al mattino presto ancora poco nuvoloso in alta e media valle, già nuvoloso in bassa valle. Poi dalle 8 circa rapido aumento della nuvolosità sino ad avere cielo molto nuvoloso ovunque dalle 11 circa. Prime precipitazioni al mattino in bassa valle e sui settori alpini meridionali, in estensione al resto della regione dal pomeriggio, con quota neve oltre i 1700 metri.	
 pomeriggio	Venti: 3000 m da deboli a moderati da S-SE; nelle valli deboli da SE, localmente moderati in bassa valle. Temperature: minime stazionarie, massime in calo. Zero termico: 1500 » 2200 m (valori nella libera atmosfera). Pressione: in calo.	
Temperature: <i>montagna (min max)</i>		◀ ▼
Temperature: <i>valli (min max)</i>		◀ ▼

tendenza successiva				attendibilità: ★★★
 sab 31 mar	 dom 1 apr	 lun 2 apr	 mar 3 apr	Sabato brutto tempo, con nubi e precipitazioni su tutta la regione, e nevicate oltre i 1200 metri circa; in serata attenuazione dei fenomeni e domenica di Pasqua asciutto ed abbastanza soleggiato ovunque, ma clima freddo per il periodo. Lunedì di Pasquetta asciutto ma spesso velato. Martedì variabile.

28/03/2018	Temperatura Max di ieri (ore 12-18) °C	Temperatura Min di oggi (ore 00-08) °C	Precipitazioni ultime 24 ore (ore 08-08) mm
Aosta - Piazza Plouves 580 m. slm	13,8	3,9	0,2
Ayas - Champoluc 1566 m. slm	6,3	-3,5	0,8
Champorcher - Petit-Mont-Blanc 1640 m. slm	6,1	-1,0	0,0
Cogne - Gimillan 1785 m. slm	3,9	-1,0	0,4
Courmayeur - Dolonne 1200 m. slm	6,5	3,1	5,4
Donnas - Clapey 341 m. slm	15,7	3,3	0,0
Etroubles - Chevière 1339 m. slm	5,4	2,8	1,2
Gressoney-Saint-Jean - Bieltschocke 1370 m. slm	7,3	-0,7	0,0
La Thuile - Les Granges 1637 m. slm	0,9	2,6	1,0
Morgex - Capoluogo 938 m. slm	9,2	3,1	1,0
Nus - Saint-Barthélemy - Osservatorio 1675 m. slm	4,1	1,3	3,2
Rhêmes-Notre-Dame - Chaudanne 1794 m. slm	3,8	1,1	3,2
Saint-Christophe - Aeroporto 545 m. slm	16,4	2,7	0,4
Saint-Vincent - Terme 626 m. slm	14,8	4,0	3,2
Valgrisenche - Menthiu 1859 m. slm	1,0	0,1	0,4
Valsavarenche - Pont 1951 m. slm	-	-	-
Valtournenche - Breuil Cervinia 1998 m. slm	1,2	-2,2	1,0
Verrès - Capoluogo 375 m. slm	17,5	2,9	1,4
Villeneuve - S.R. Saint-Nicolas 839 m. slm	11,5	4,6	0,2

(I dati riportati sono pubblicati con procedura automatica, non risultano pertanto validati)