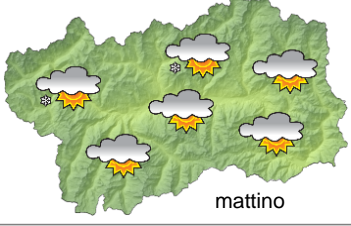



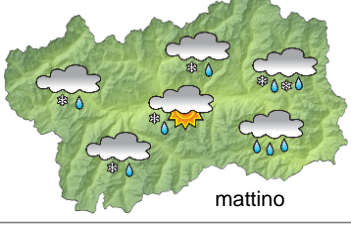
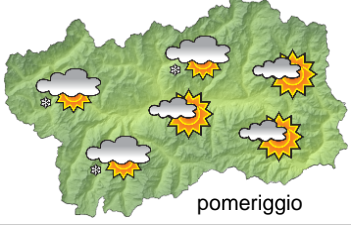






## SITUAZIONE SINOTTICA

Una circolazione depressionaria sull'Europa occidentale determina una serie di passaggi perturbati sulla Valle d'Aosta, con un intervallo anticiclonico tra Pasqua e lunedì.

 <p>mattino</p>		<b>giovedì 29 marzo 2018</b>		attendibilità: ★★☆☆
		<p>Nuvolosità irregolare, con deboli precipitazioni più probabili sui confini e nel pomeriggio nel settore sud-orientale, nevose oltre 1800 m.  <b>Venti:</b> 3000 m moderati o forti occidentali in attenuazione e rotazione da SW; episodi di foehn nelle valli.  <b>Temperature:</b> in lieve calo.            Zero termico: 2200 m; T 1500: 6 °C; T 3000: -6 °C (valori nella libera atmosfera).  <b>Pressione:</b> stazionaria.</p>		
 <p>pomeriggio</p>		Temperature: <i>montagna (max)</i>	▼	<b>Segnalazioni:</b> nulla da segnalare.
		Temperature: <i>valli (max)</i>	▼	

 <p>mattino</p>		<b>venerdì 30 marzo 2018</b>		attendibilità: ★★☆☆
		<p>Nuvolosità in aumento, con deboli precipitazioni dalla tarda mattinata, localmente moderate in serata in particolare nel settore sud-orientale, nevose oltre 1400 m.  <b>Venti:</b> 3000 m da deboli a moderati meridionali; brezze nelle valli.  <b>Temperature:</b> in lieve calo tranne le massime in montagna.            Zero termico: 1500 » 2200 m; T 1500: 0 » 4 °C; T 3000: -10 » -6 °C (valori nella libera atmosfera).  <b>Pressione:</b> in calo.</p>		
 <p>pomeriggio</p>		Temperature: <i>montagna (min max)</i>	▼ ◀	<b>Segnalazioni:</b> nulla da segnalare.
		Temperature: <i>valli (min max)</i>	▼ ▼	

 <p>mattino</p>		<b>sabato 31 marzo 2018</b>		attendibilità: ★★☆☆
		<p>Al mattino molto nuvoloso, con deboli nevicite oltre 1200 m in particolare nel settore sud-orientale, schiarite da metà giornata con deboli nevicite sui confini.  <b>Venti:</b> 3000 m deboli meridionali in rotazione da NW e rinforzo; episodi di foehn nelle valli.  <b>Temperature:</b> massime in lieve calo.            Zero termico: 1500 » 1800 m (valori nella libera atmosfera).  <b>Pressione:</b> in lieve calo.</p>		
 <p>pomeriggio</p>		Temperature: <i>montagna (min max)</i>	◀ ▼	
		Temperature: <i>valli (min max)</i>	◀ ▼	

<b>tendenza successiva</b>				attendibilità: ★★☆☆
				A Pasqua nubi sui confini e sole altrove; lunedì soleggiato; martedì e mercoledì perturbato.
dom 1 apr	lun 2 apr	mar 3 apr	mer 4 apr	

<b>29/03/2018</b>	<b>Temperatura Max di ieri (ore 12-18) °C</b>	<b>Temperatura Min di oggi (ore 00-08) °C</b>	<b>Precipitazioni ultime 24 ore (ore 08-08) mm</b>
Aosta - Piazza Plouves 580 m. slm	16.2	7.2	0.4
Ayas - Champoluc 1566 m. slm	9.2	0.9	0.0
Champorcher - Petit-Mont-Blanc 1640 m. slm	4.8	1.3	0.0
Cogne - Gimillan 1785 m. slm	8.2	0.2	0.6
Courmayeur - Dolonne 1200 m. slm	11.2	3.1	3.6
Donnas - Clapey 341 m. slm	14.8	8.8	0.0
Etroubles - Chevière 1339 m. slm	10.4	1.8	0.4
Gressoney-Saint-Jean - Bieltschocke 1370 m. slm	7.3	1.5	0.2
La Thuile - Les Granges 1637 m. slm	5.8	1.1	1.8
Morgex - Capoluogo 938 m. slm	15.6	5.1	2.6
Nus - Saint-Barthélemy - Osservatorio 1675 m. slm	9.4	1.0	0.4
Rhêmes-Notre-Dame - Chaudanne 1794 m. slm	8.5	0.6	0.8
Saint-Christophe - Aeroporto 545 m. slm	18.3	6.8	0.6
Saint-Vincent - Terme 626 m. slm	16.7	6.9	0.2
Valgrisenche - Menthieu 1859 m. slm	7.3	-0.4	1.0
Valsavarenche - Pont 1951 m. slm	9.7	-	-
Valtournenche - Breuil Cervinia 1998 m. slm	6.4	-0.7	0.6
Verrès - Capoluogo 375 m. slm	15.5	8.1	0.0
Villeneuve - S.R. Saint-Nicolas 839 m. slm	13.9	6.0	1.0

*(I dati riportati sono pubblicati con procedura automatica, non risultano pertanto validati)*