
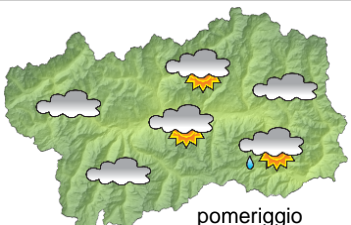










SITUAZIONE SINOTTICA

Una circolazione depressionaria sul Mediterraneo occidentale determina condizioni perturbate sulla Valle d'Aosta, con deboli precipitazioni alternate a qualche schiarita e temperature in lieve aumento. Questa struttura si allontanerà nella seconda parte di lunedì contestualmente all'avvicinamento di una nuova depressione Nord-atlantica, decisamente attiva, che porterà nuove precipitazioni sulla nostra regione e soprattutto sui settori Sud-orientali. Un'alta pressione prenderà piede probabilmente da giovedì, rafforzandosi su tutta l'area europea occidentale e ristabilendo il bel tempo anche sul Nord-ovest italiano.

 <p>mattino</p>		venerdì 2 novembre 2018		attendibilità: ★★☆☆	
 <p>pomeriggio</p>		<p>Molto nuvoloso con qualche possibile schiarita passeggera durante la giornata, e con deboli piogge, più frequenti nel settore sud-orientale; le precipitazioni tenderanno a cessare nel pomeriggio per poi riprendere dalla tarda serata e per la notte. Neve oltre 1800-2000 m.</p> <p>Venti: 3000 m deboli meridionali in rotazione da SE e rinforzo serale; a regime di deboli brezze nelle valli durante il giorno, poi da SE più sostenuti dalla serata.</p> <p>Temperature: in lieve aumento.</p> <p>Zero termico: 1900 » 2200 m; T 1500: 2 » 6 °C; T 3000: -6 » -3 °C (valori nella libera atmosfera).</p> <p>Pressione: abbastanza stabile.</p>			
		Temperature: <i>montagna (max)</i>	▲	Segnalazioni: nulla da segnalare.	
		Temperature: <i>valli (max)</i>	▲		
 <p>mattino</p>		sabato 3 novembre 2018		attendibilità: ★★☆☆	
 <p>pomeriggio</p>		<p>Nuvoloso, con deboli piogge sparse, a tratti moderate nel settore sud-orientale. Neve a 1900-2200 m.</p> <p>Venti: 3000 m moderati o forti sud-orientali; deboli da SE nelle valli, con possibili raffiche durante gli eventi più intensi.</p> <p>Temperature: in aumento.</p> <p>Zero termico: 2200 » 2900 m; T 1500: 4 » 9 °C; T 3000: -4 » -1 °C (valori nella libera atmosfera).</p> <p>Pressione: in aumento.</p>			
		Temperature: <i>montagna (min max)</i>	▲ ▲	Segnalazioni: nulla da segnalare.	
		Temperature: <i>valli (min max)</i>	▲ ▲		
 <p>mattino</p>		domenica 4 novembre 2018		attendibilità: ★★☆☆	
 <p>pomeriggio</p>		<p>Nuvoloso con deboli precipitazioni sparse, soprattutto nel settore sud-orientale dove potranno essere ancora moderate e in forma di locali rovesci o isolati temporali. Neve a circa 2200 m.</p> <p>Venti: 3000 m forti da SE; nelle valli venti da SE deboli o moderati, raffiche associate ai rovesci.</p> <p>Temperature: in lieve aumento, più marcato nei valori minimi.</p> <p>Zero termico: 2500 » 3000 m (valori nella libera atmosfera).</p> <p>Pressione: in calo.</p>			
		Temperature: <i>montagna (min max)</i>	▲ ▲		
		Temperature: <i>valli (min max)</i>	▲ ▲		

tendenza successiva		attendibilità: ★★☆☆
 <p>lun 5 nov</p>	 <p>mar 6 nov</p>	 <p>mer 7 nov</p>
 <p>gio 8 nov</p>	<p>Molto nuvoloso con precipitazioni intense e anche in forma di rovesci o temporali tra lunedì e martedì, poi graduale attenuazione della nuvolosità, e sole a partire da giovedì.</p>	

02/11/2018	Temperatura Max di ieri (ore 12-18) °C	Temperatura Min di oggi (ore 00-08) °C	Precipitazioni ultime 24 ore (ore 08-08) mm
Aosta - Piazza Plouves 580 m. slm	8,4	7,5	10,2
Ayas - Champoluc 1566 m. slm	6,3	1,4	5,2
Champorcher - Petit-Mont-Blanc 1640 m. slm	3,5	1,8	18,0
Cogne - Gimillan 1785 m. slm	2,8	-0,2	7,4
Courmayeur - Dolonne 1200 m. slm	5,4	4,3	4,0
Donnas - Clapey 341 m. slm	9,2	9,1	9,6
Etroubles - Chevière 1339 m. slm	3,1	2,0	8,4
Gressoney-Saint-Jean - Bieltschocke 1370 m. slm	5,5	1,9	3,8
La Thuile - Les Granges 1637 m. slm	1,5	0,7	7,4
Morgex - Capoluogo 938 m. slm	6,7	5,3	3,0
Nus - Saint-Barthélemy - Osservatorio 1675 m. slm	4,9	1,6	9,0
Rhêmes-Notre-Dame - Chaudanne 1794 m. slm	4,1	0,4	3,2
Saint-Christophe - Aeroporto 545 m. slm	9,6	7,7	4,0
Saint-Vincent - Terme 626 m. slm	9,4	7,3	3,4
Valgrisenche - Menthieu 1859 m. slm	1,1	0,1	2,2
Valsavarenche - Pont 1951 m. slm	5,0	-0,4	0,8
Valtournenche - Breuil Cervinia 1998 m. slm	3,1	-0,2	6,0
Verrès - Capoluogo 375 m. slm	9,8	8,6	5,6
Villeneuve - S.R. Saint-Nicolas 839 m. slm	10,2	6,3	5,4

(I dati riportati sono pubblicati con procedura automatica, non risultano pertanto validati)