











## SITUAZIONE SINOTTICA

Una vasta saccatura sul Mediterraneo continua a determinare condizioni perturbate sulla nostra regione che, seppur con qualche temporanea pausa, apporterà ancora precipitazioni, più intense a SE da domani e soprattutto all'inizio della prossima settimana per l'avvicinamento di un nuovo minimo depressionario in discesa da nord.

 <p>mattino</p>	<b>sabato 3 novembre 2018</b>		attendibilità: ★★☆☆
	<p>Abbastanza nuvoloso con temporanee schiarite alternate a deboli precipitazioni sparse, localmente moderate nei settori a confine col Piemonte. Limite neve a circa 2000/2200 m.  <b>Venti:</b> 3000 m moderati o forti sud-orientali; deboli da SE nelle valli.  <b>Temperature:</b> in aumento.            Zero termico: 2900 m; T 1500: 9 °C; T 3000: -1 °C (valori nella libera atmosfera).  <b>Pressione:</b> senza variazioni di rilievo.</p>		
 <p>pomeriggio</p>	Temperature: <i>montagna (max)</i>	▲	<b>Segnalazioni:</b> nulla da segnalare.
	Temperature: <i>valli (max)</i>	▲	

 <p>mattino</p>	<b>domenica 4 novembre 2018</b>		attendibilità: ★★☆☆
	<p>Molto nuvoloso con precipitazioni sparse, da deboli a moderate, specie nei settori a confine col Piemonte. Limite neve a circa 2000/2200 m.  <b>Venti:</b> 3000 m moderati o forti sud-orientali; deboli da SE nelle valli.  <b>Temperature:</b> minime in lieve aumento.            Zero termico: 2500 » 3000 m; T 1500: 6 » 10 °C; T 3000: -3 » 0 °C (valori nella libera atmosfera).  <b>Pressione:</b> in calo.</p>		
 <p>pomeriggio</p>	Temperature: <i>montagna (min max)</i>	▲ ◀	<b>Segnalazioni:</b> precipitazioni sparse, più intense a SE.
	Temperature: <i>valli (min max)</i>	▲ ◀	

 <p>mattino</p>	<b>lunedì 5 novembre 2018</b>		attendibilità: ★★☆☆
	<p>Molto nuvoloso con precipitazioni intense, nevose a circa 2000 m, specie nelle aree a confine col Piemonte, dove il limite neve tenderà a diminuire.  <b>Venti:</b> 3000 m moderati o forti sud-orientali; deboli da SE nelle valli.  <b>Temperature:</b> senza variazioni di rilievo.            Zero termico: 2500 » 2900 m (valori nella libera atmosfera).  <b>Pressione:</b> senza variazioni di rilievo.</p>		
 <p>pomeriggio</p>	Temperature: <i>montagna (min max)</i>	◀ ◀	
	Temperature: <i>valli (min max)</i>	◀ ◀	

<b>tendenza successiva</b>				attendibilità: ★★☆☆
				Precipitazioni intense martedì; attenuazione dei fenomeni mercoledì; poi abbastanza soleggiato.
mar 6 nov	mer 7 nov	gio 8 nov	ven 9 nov	

<b>03/11/2018</b>	<b>Temperatura Max di ieri (ore 12-18) °C</b>	<b>Temperatura Min di oggi (ore 00-08) °C</b>	<b>Precipitazioni ultime 24 ore (ore 08-08) mm</b>
Aosta - Piazza Plouves 580 m. slm	12,7	6,3	0,8
Ayas - Champoluc 1566 m. slm	7,7	0,9	0,6
Champorcher - Petit-Mont-Blanc 1640 m. slm	6,0	3,3	4,0
Cogne - Gimillan 1785 m. slm	2,9	0,3	2,4
Courmayeur - Dolonne 1200 m. slm	7,8	2,8	2,6
Donnas - Clapey 341 m. slm	13,2	9,6	1,4
Etroubles - Chevière 1339 m. slm	5,6	2,0	0,4
Gressoney-Saint-Jean - Bieltschocke 1370 m. slm	9,4	2,1	0,4
La Thuile - Les Granges 1637 m. slm	3,0	0,6	2,6
Morgex - Capoluogo 938 m. slm	9,1	3,1	1,4
Nus - Saint-Barthélemy - Osservatorio 1675 m. slm	4,5	2,4	0,2
Rhêmes-Notre-Dame - Chaudanne 1794 m. slm	4,2	-0,4	0,4
Saint-Christophe - Aeroporto 545 m. slm	15,2	5,3	0,8
Saint-Vincent - Terme 626 m. slm	14,0	6,8	1,0
Valgrisenche - Menthiu 1859 m. slm	2,1	0,3	0,2
Valsavarenche - Pont 1951 m. slm	3,8	-0,5	0,0
Valtournenche - Breuil Cervinia 1998 m. slm	4,7	-1,0	0,8
Verrès - Capoluogo 375 m. slm	12,6	8,6	1,6
Villeneuve - S.R. Saint-Nicolas 839 m. slm	11,0	6,0	0,6

*(I dati riportati sono pubblicati con procedura automatica, non risultano pertanto validati)*