











SITUAZIONE SINOTTICA

Una vasta saccatura sul Mediterraneo continua a far affluire correnti umide foriere di precipitazioni che, soprattutto nella giornata di domani, tenderanno ad essere anche intense, specie in bassa valle e nei settori a confine col Piemonte. Successivamente dovrebbero permanere condizioni moderatamente perturbate.

lunedì 5 novembre 2018		attendibilità: ★★☆☆
 mattino	<p>Molto nuvoloso con precipitazioni sparse intermittenti, più intense sul settore sud-orientale. Limite neve dai 1800 ai 2100 m circa.</p> <p>Venti: 3000 m moderati o forti da SE; deboli o moderati da SE nelle valli.</p> <p>Temperature: in calo.</p> <p>Zero termico: 2300 » 2800 m; T 1500: 3 » 6 °C; T 3000: -4 » -2 °C (valori nella libera atmosfera).</p> <p>Pressione: senza variazioni di rilievo.</p>	
 pomeriggio	<p>Temperature: <i>montagna (max)</i> ▼</p>	<p>Segnalazioni: precipitazioni intense al confine col Piemonte.</p>
	<p>Temperature: <i>valli (max)</i> ▼</p>	

martedì 6 novembre 2018		attendibilità: ★★☆☆
 mattino	<p>Coperto con precipitazioni forti, più intense in bassa e media valle, in particolare sui settori a confine col Piemonte. Limite neve intorno ai 1600/1900 m, in calo dove i fenomeni saranno più intensi.</p> <p>Venti: 3000 m moderati o forti da SE; deboli o moderati da SE nelle valli.</p> <p>Temperature: massime in lieve calo.</p> <p>Zero termico: 2300 / 2600 m; T 1500: 4 / 5 °C; T 3000: -5 / -4 °C (valori nella libera atmosfera).</p> <p>Pressione: senza variazioni di rilievo.</p>	
 pomeriggio	<p>Temperature: <i>montagna (min max)</i> ◀▶ ▼</p>	<p>Segnalazioni: precipitazioni intense, soprattutto al confine col Piemonte.</p>
	<p>Temperature: <i>valli (min max)</i> ◀▶ ▼</p>	

mercoledì 7 novembre 2018		attendibilità: ★★☆☆
 mattino	<p>Molto nuvoloso con precipitazioni deboli o moderate, più probabili nella seconda parte della giornata. Limite neve a circa 1500/1800 m.</p> <p>Venti: 3000 m moderati o forti da SE; deboli o moderati da SE nelle valli.</p> <p>Temperature: in calo.</p> <p>Zero termico: 2100 / 2400 m (valori nella libera atmosfera).</p> <p>Pressione: in lieve aumento.</p>	
 pomeriggio	<p>Temperature: <i>montagna (min max)</i> ▼ ▼</p>	
	<p>Temperature: <i>valli (min max)</i> ▼ ▼</p>	

tendenza successiva				attendibilità: ★★☆☆
 gio 8 nov	 ven 9 nov	 sab 10 nov	 dom 11 nov	Moderatamente perturbato.

05/11/2018	Temperatura Max di ieri (ore 12-18) °C	Temperatura Min di oggi (ore 00-08) °C	Precipitazioni ultime 24 ore (ore 08-08) mm
Aosta - Piazza Plouves 580 m. slm	11.5	9.7	12.4
Ayas - Champoluc 1566 m. slm	9.0	4.0	15.4
Champorcher - Petit-Mont-Blanc 1640 m. slm	8.5	3.3	34.0
Cogne - Gimillan 1785 m. slm	6.3	1.9	16.2
Courmayeur - Dolonne 1200 m. slm	9.7	6.6	8.2
Donnas - Clapey 341 m. slm	13.3	11.1	19.8
Etroubles - Chevière 1339 m. slm	8.2	4.8	5.6
Gressoney-Saint-Jean - Bieltschocke 1370 m. slm	9.7	4.6	33.6
La Thuile - Les Granges 1637 m. slm	7.0	4.3	19.6
Morgex - Capoluogo 938 m. slm	10.9	7.7	10.4
Nus - Saint-Barthélemy - Osservatorio 1675 m. slm	9.7	4.1	21.4
Rhêmes-Notre-Dame - Chaudanne 1794 m. slm	4.3	1.4	26.4
Saint-Christophe - Aeroporto 545 m. slm	12.5	9.8	14.0
Saint-Vincent - Terme 626 m. slm	11.6	10.1	14.6
Valgrisenche - Menthiu 1859 m. slm	5.6	2.6	12.2
Valsavarenche - Pont 1951 m. slm	4.8	1.5	22.2
Valtournenche - Breuil Cervinia 1998 m. slm	6.1	1.3	11.2
Verrès - Capoluogo 375 m. slm	13.8	10.7	32.8
Villeneuve - S.R. Saint-Nicolas 839 m. slm	11.4	8.6	12.6

(I dati riportati sono pubblicati con procedura automatica, non risultano pertanto validati)