











SITUAZIONE SINOTTICA

Oggi transita sulla nostra regione una perturbazione proveniente dal Mediterraneo con precipitazioni diffuse, moderate e forti nel pomeriggio in concomitanza con il passaggio della parte fredda della perturbazione. Il suo allontanamento verso est nella notte tra oggi e domani determina un'attenuazione dei fenomeni perturbati nella giornata di domani; tuttavia il tempo continuerà a rimanere fino a sabato debolmente perturbato a causa della costante presenza di correnti umide meridionali in quota. Da domenica attendibilità previsionale bassa: possibile miglioramento del tempo.

 <p>mattino</p>		martedì 6 novembre 2018		attendibilità: ★★★	
 <p>pomeriggio</p>		Cielo coperto con precipitazioni da moderate sui settori occidentali a forti sul resto della regione, specie in bassa valle e sui settori a confine col Piemonte. Limite nevicato a circa 2100 m, in calo sin verso 1800 metri in serata. Venti: 3000 m da SE, forti sulle creste N, da moderati altrove; moderati da SE nelle valli, in attenuazione dalla serata. Temperature: massime in lieve calo. Zero termico: 2500 » 2100 m; T 1500: 5 / 9 °C; T 3000: -4 / -2 °C (valori nella libera atmosfera). Pressione: senza variazioni di rilievo.			
Temperature: <i>montagna (max)</i>		▼	Segnalazioni: precipitazioni forti soprattutto sui settori al confine col Piemonte.		
Temperature: <i>valli (max)</i>		▼			

 <p>mattino</p>		mercoledì 7 novembre 2018		attendibilità: ★★★	
 <p>pomeriggio</p>		Sino al mattino presto molto nuvoloso con precipitazioni residue deboli e sparse. Poi nuvoloso con qualche irregolare schiarita, specie sui rilievi di confine nord ed ovest, e probabilmente asciutto od al più precipitazioni molto deboli ed occasionali sparse. Dalla serata invece nuovamente cielo coperto con precipitazioni deboli e diffuse a partire dai settori occidentali. Limite nevicato a circa 1600/1900 m. Venti: 3000 m moderati o localmente forti da SE, in attenuazione a moderati dal pomeriggio ed in rotazione da SW; deboli o moderati da SE nelle valli. Temperature: in lieve calo. Zero termico: 1900 / 2300 m; T 1500: 3 / 7 °C; T 3000: -6 / -4 °C (valori nella libera atmosfera). Pressione: in aumento.			
Temperature: <i>montagna (min max)</i>		▼	▼	Segnalazioni: niente da segnalare.	
Temperature: <i>valli (min max)</i>		▼	▼		

 <p>mattino</p>		giovedì 8 novembre 2018		attendibilità: ★★☆☆	
 <p>pomeriggio</p>		Al mattino debolmente perturbato con precipitazioni sparse; nel pomeriggio tendenza all'attenuazione dei fenomeni con precipitazioni occasionali e molto deboli e qualche irregolare schiarita. Limite delle nevicato a circa 1500/1800 m. Venti: 3000 m deboli od al più moderati meridionali; nelle valli deboli da SE. Temperature: stazionarie od in lieve calo. Zero termico: 1800 / 2200 m (valori nella libera atmosfera). Pressione: stazionaria.			
Temperature: <i>montagna (min max)</i>		◄	◄		
Temperature: <i>valli (min max)</i>		◄	◄		

tendenza successiva				attendibilità: ★☆☆	
 ven 9 nov	 sab 10 nov	 dom 11 nov	 lun 12 nov	Venerdì e sabato ancora debolmente perturbato con cielo generalmente molto nuvoloso e deboli precipitazioni. Domenica e lunedì possibile un miglioramento del tempo: asciutto ed abbastanza soleggiato.	

06/11/2018	Temperatura Max di ieri (ore 12-18) °C	Temperatura Min di oggi (ore 00-08) °C	Precipitazioni ultime 24 ore (ore 08-08) mm
Aosta - Piazza Plouves 580 m. slm	12,9	10,6	5,2
Ayas - Champoluc 1566 m. slm	8,5	4,6	2,6
Champorcher - Petit-Mont-Blanc 1640 m. slm	6,3	4,7	48,8
Cogne - Gimillan 1785 m. slm	4,9	3,0	19,8
Courmayeur - Dolonne 1200 m. slm	9,6	7,3	7,2
Donnas - Clapey 341 m. slm	13,7	11,4	30,0
Etroubles - Chevière 1339 m. slm	7,8	6,3	1,4
Gressoney-Saint-Jean - Bieltschocke 1370 m. slm	8,9	5,2	26,6
La Thuile - Les Granges 1637 m. slm	5,9	4,9	12,2
Morgex - Capoluogo 938 m. slm	11,0	8,5	2,8
Nus - Saint-Barthélemy - Osservatorio 1675 m. slm	7,9	6,2	17,2
Rhêmes-Notre-Dame - Chaudanne 1794 m. slm	5,9	1,6	17,8
Saint-Christophe - Aeroporto 545 m. slm	14,8	10,6	4,4
Saint-Vincent - Terme 626 m. slm	12,6	11,0	7,6
Valgrisenche - Menthiu 1859 m. slm	4,1	3,6	3,2
Valsavarenche - Pont 1951 m. slm	3,7	0,8	14,0
Valtournenche - Breuil Cervinia 1998 m. slm	4,3	1,8	1,6
Verrès - Capoluogo 375 m. slm	13,7	11,2	36,2
Villeneuve - S.R. Saint-Nicolas 839 m. slm	11,8	9,4	6,0

(I dati riportati sono pubblicati con procedura automatica, non risultano pertanto validati)