
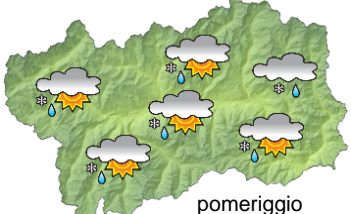










SITUAZIONE SINOTTICA

La circolazione atmosferica a grande scala è caratterizzata sino a sabato da correnti meridionali umide che a tratti fanno affluire deboli perturbazioni sulla nostra regione: una passerà questa sera, una seconda è prevista per venerdì, ed una terza per sabato. Il contesto meteorologico sino a sabato è di nuvolosità diffusa con qualche periodo di precipitazione, intervallato da schiarite irregolari. Da domenica attendibilità previsionale ancora bassa: è possibile l'espansione sulla nostra regione di una vasta area di alta pressione con tempo in miglioramento domenica e bello sin verso a metà della prossima settimana, con temperature miti soprattutto in montagna.

 <p>mattino</p>		mercoledì 7 novembre 2018		attendibilità: ★★☆☆	
		<p>Sino a fine pomeriggio asciutto e nuvolosità variabile con irregolari schiarite progressivamente più frequenti ed ampie. Poi nuovo aumento delle nubi sino a cielo coperto in serata con precipitazioni deboli e diffuse a partire dai settori occidentali. Limite delle neviccate a circa 1800 m, localmente sin verso 1700 m.</p> <p>Venti: 3000 m moderati o localmente forti da SE, in attenuazione a moderati dal pomeriggio ed in rotazione da SW; deboli da SE nelle valli.</p> <p>Temperature: in lieve calo. Zero termico: 2300 / 1900 m; T 1500: 3 / 7 °C; T 3000: -5 / -2 °C (valori nella libera atmosfera).</p> <p>Pressione: in aumento.</p>			
 <p>pomeriggio</p>		Temperature: <i>montagna (max)</i>	▼	<p>Segnalazioni: niente da segnalare.</p>	
		Temperature: <i>valli (max)</i>	▼		

 <p>mattino</p>		giovedì 8 novembre 2018		attendibilità: ★★☆☆	
		<p>Sin verso metà mattina coperto con deboli precipitazioni e limite delle neviccate attorno a 1700 m. Poi attenuazione dei fenomeni e da mezzogiorno circa asciutto con schiarite irregolari ma progressive. A inizio serata nuovo peggioramento del tempo con nuvole in aumento e deboli precipitazioni sparse, con limite delle neviccate attorno a 1900 m.</p> <p>Venti: 3000 m da deboli a moderati meridionali; nelle valli deboli da SE.</p> <p>Temperature: stazionarie od in lieve calo. Zero termico: 1800 / 2200 m; T 1500: 2 / 7 °C; T 3000: -6 / -2 °C (valori nella libera atmosfera).</p> <p>Pressione: stazionaria.</p>			
 <p>pomeriggio</p>		Temperature: <i>montagna (min max)</i>	◄ ◄	<p>Segnalazioni: niente da segnalare.</p>	
		Temperature: <i>valli (min max)</i>	◄ ◄		

 <p>mattino</p>		venerdì 9 novembre 2018		attendibilità: ★★☆☆	
		<p>Giornata debolmente perturbata e grigia, con precipitazioni deboli ed intermittenti e limite neve attorno a 2000 m. Solo nel pomeriggio qualche schiarita irregolare sulle testate vallive occidentali e settentrionali.</p> <p>Venti: 3000 m moderati meridionali; nelle valli deboli da SE.</p> <p>Temperature: stazionarie. Zero termico: 2100 » 2500 m (valori nella libera atmosfera).</p> <p>Pressione: in lieve calo.</p>			
 <p>pomeriggio</p>		Temperature: <i>montagna (min max)</i>	◄ ◄		
		Temperature: <i>valli (min max)</i>	◄ ◄		

tendenza successiva				attendibilità: ★☆☆☆	
 sab 10 nov	 dom 11 nov	 lun 12 nov	 mar 13 nov	<p>Sabato ancora debolmente perturbato con cielo generalmente molto nuvoloso e deboli precipitazioni. Domenica miglioramento, con tempo asciutto ed abbastanza soleggiato. Da lunedì bel tempo su tutta la regione, con progressivo aumento delle temperature soprattutto in montagna.</p>	

07/11/2018	Temperatura Max di ieri (ore 12-18) °C	Temperatura Min di oggi (ore 00-08) °C	Precipitazioni ultime 24 ore (ore 08-08) mm
Aosta - Piazza Plouves 580 m. slm	14,1	8,9	21,8
Ayas - Champoluc 1566 m. slm	7,1	2,3	28,2
Champorcher - Petit-Mont-Blanc 1640 m. slm	5,8	2,3	63,8
Cogne - Gimillan 1785 m. slm	5,1	0,9	29,8
Courmayeur - Dolonne 1200 m. slm	8,8	5,4	34,0
Donnas - Clapey 341 m. slm	13,8	10,2	39,6
Etroubles - Chevière 1339 m. slm	8,0	4,2	20,8
Gressoney-Saint-Jean - Bieltschocke 1370 m. slm	7,2	3,2	53,6
La Thuile - Les Granges 1637 m. slm	5,9	2,2	42,4
Morgex - Capoluogo 938 m. slm	10,5	6,7	21,8
Nus - Saint-Barthélemy - Osservatorio 1675 m. slm	6,7	3,3	58,6
Rhêmes-Notre-Dame - Chaudanne 1794 m. slm	3,7	0,5	37,6
Saint-Christophe - Aeroporto 545 m. slm	14,5	9,4	21,4
Saint-Vincent - Terme 626 m. slm	12,5	9,3	29,4
Valgrisenche - Menthieu 1859 m. slm	4,3	0,4	27,4
Valsavarenche - Pont 1951 m. slm	-	-	-
Valtournenche - Breuil Cervinia 1998 m. slm	3,8	0,2	40,6
Verrès - Capoluogo 375 m. slm	14,2	10,0	59,6
Villeneuve - S.R. Saint-Nicolas 839 m. slm	12,5	7,6	37,6

(I dati riportati sono pubblicati con procedura automatica, non risultano pertanto validati)