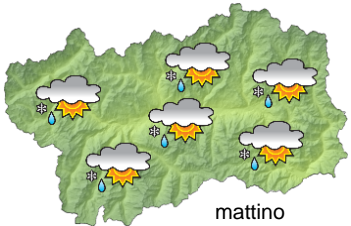
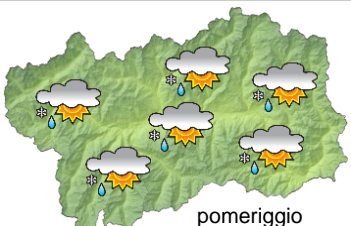







## SITUAZIONE SINOTTICA

Un'area depressionaria atlantica determina tempo perturbato in Valle d'Aosta fino al week-end, con deboli precipitazioni alternate a qualche schiarita. Da lunedì è probabile una rimonta anticiclonica, con sole e clima mite in montagna.

 <p>mattino</p>	<b>giovedì 8 novembre 2018</b>		attendibilità: ★★☆☆
	<p>Molto nuvoloso, con temporanee schiarite e locali precipitazioni, nevose oltre 1800-2000 m.  <b>Venti:</b> 3000 m da deboli a moderati meridionali; brezze nelle valli.  <b>Temperature:</b> in lieve calo.            Zero termico: 2400 m; T 1500: 6 °C; T 3000: -3 °C (valori nella libera atmosfera).  <b>Pressione:</b> stazionaria.</p>		
 <p>pomeriggio</p>	Temperature: <i>montagna (max)</i>	▼	<b>Segnalazioni:</b> nulla da segnalare.
	Temperature: <i>valli (max)</i>	▼	

 <p>mattino</p>	<b>venerdì 9 novembre 2018</b>		attendibilità: ★★☆☆
	<p>Molto nuvoloso, con deboli precipitazioni sparse, più frequenti dal pomeriggio, nevose oltre 1800-2000 m.  <b>Venti:</b> 3000 m moderati meridionali; brezze nelle valli.  <b>Temperature:</b> in lieve calo tranne le massime in montagna.            Zero termico: 2000 » 2400 m; T 1500: 2 » 5 °C; T 3000: -6 » -3 °C (valori nella libera atmosfera).  <b>Pressione:</b> in lieve calo.</p>		
 <p>pomeriggio</p>	Temperature: <i>montagna (min max)</i>	▼ ◀	<b>Segnalazioni:</b> nulla da segnalare.
	Temperature: <i>valli (min max)</i>	▼ ▼	

 <p>mattino</p>	<b>sabato 10 novembre 2018</b>		attendibilità: ★★☆☆
	<p>Molto nuvoloso, con deboli precipitazioni sparse, più probabili nel settore sud-orientale, nevose oltre 2000-2200 m.  <b>Venti:</b> 3000 m moderati meridionali; brezze nelle valli.  <b>Temperature:</b> in lieve aumento tranne le massime in montagna.            Zero termico: 2200 » 2400 m (valori nella libera atmosfera).  <b>Pressione:</b> in lieve calo.</p>		
 <p>pomeriggio</p>	Temperature: <i>montagna (min max)</i>	▲ ◀	
	Temperature: <i>valli (min max)</i>	▲ ▲	

<b>tendenza successiva</b>				attendibilità: ★★☆☆
 <p>dom 11 nov    lun 12 nov    mar 13 nov    mer 14 nov</p>				<p>Domenica nuvolosità irregolare, poi abbastanza soleggiato e mite.</p>

<b>08/11/2018</b>	<b>Temperatura Max di ieri (ore 12-18) °C</b>	<b>Temperatura Min di oggi (ore 00-08) °C</b>	<b>Precipitazioni ultime 24 ore (ore 08-08) mm</b>
Aosta - Piazza Plouves 580 m. slm	13.0	9.4	0.0
Ayas - Champoluc 1566 m. slm	8.7	2.0	0.8
Champorcher - Petit-Mont-Blanc 1640 m. slm	6.0	3.1	0.8
Cogne - Gimillan 1785 m. slm	6.2	0.6	0.4
Courmayeur - Dolonne 1200 m. slm	8.9	6.0	11.2
Donnas - Clapey 341 m. slm	14.5	10.7	0.4
Etroubles - Chevière 1339 m. slm	7.1	4.7	1.8
Gressoney-Saint-Jean - Bieltschocke 1370 m. slm	8.9	4.1	1.4
La Thuile - Les Granges 1637 m. slm	5.9	2.7	9.8
Morgex - Capoluogo 938 m. slm	10.2	7.1	12.4
Nus - Saint-Barthélemy - Osservatorio 1675 m. slm	8.7	3.2	0.4
Rhêmes-Notre-Dame - Chaudanne 1794 m. slm	4.8	1.3	2.4
Saint-Christophe - Aeroporto 545 m. slm	15.2	9.0	0.0
Saint-Vincent - Terme 626 m. slm	14.4	9.0	0.6
Valgrisenche - Menthieu 1859 m. slm	3.7	1.7	3.6
Valsavarenche - Pont 1951 m. slm	-	-	-
Valtournenche - Breuil Cervinia 1998 m. slm	-	-	-
Verrès - Capoluogo 375 m. slm	14.9	10.1	0.4
Villeneuve - S.R. Saint-Nicolas 839 m. slm	12.8	8.3	1.6

*(I dati riportati sono pubblicati con procedura automatica, non risultano pertanto validati)*