








## SITUAZIONE SINOTTICA

Un'area depressionaria atlantica determina tempo perturbato in Valle d'Aosta fino al week-end, con deboli precipitazioni alternate a qualche schiarita. Da lunedì si avrà una rimonta anticiclonica, con sole e clima mite in montagna.

 <p>mattino</p>		<b>venerdì 9 novembre 2018</b>		attendibilità: ★★☆☆
		<p>Molto nuvoloso, con deboli precipitazioni sparse, nevose oltre 1800-2000 m.  <b>Venti:</b> 3000 m moderati meridionali; brezze nelle valli.  <b>Temperature:</b> in lieve calo.            Zero termico: 2400 m; T 1500: 6 °C; T 3000: -4 °C (valori nella libera atmosfera).  <b>Pressione:</b> in lieve calo.</p>		
 <p>pomeriggio</p>		Temperature: <i>montagna (max)</i>	▼	Segnalazioni: nulla da segnalare.
		Temperature: <i>valli (max)</i>	▼	

 <p>mattino</p>		<b>sabato 10 novembre 2018</b>		attendibilità: ★★☆☆
		<p>Molto nuvoloso, con deboli precipitazioni sparse, più frequenti in serata, nevose oltre 2000-2200 m.  <b>Venti:</b> 3000 m moderati meridionali; brezze nelle valli.  <b>Temperature:</b> in lieve aumento.            Zero termico: 2200 » 2600 m; T 1500: 5 » 7 °C; T 3000: -4 » -2 °C (valori nella libera atmosfera).  <b>Pressione:</b> in lieve calo.</p>		
 <p>pomeriggio</p>		Temperature: <i>montagna (min max)</i>	▲ ▲	Segnalazioni: nulla da segnalare.
		Temperature: <i>valli (min max)</i>	▲ ▲	

 <p>mattino</p>		<b>domenica 11 novembre 2018</b>		attendibilità: ★★☆☆
		<p>Molto nuvoloso, con deboli precipitazioni sparse, più frequenti al mattino, neve da 1800 a 2400 m.  <b>Venti:</b> 3000 m deboli meridionali; brezze nelle valli.  <b>Temperature:</b> massime in lieve aumento.            Zero termico: 2200 » 2700 m (valori nella libera atmosfera).  <b>Pressione:</b> in lieve aumento.</p>		
 <p>pomeriggio</p>		Temperature: <i>montagna (min max)</i>	◄ ▲	
		Temperature: <i>valli (min max)</i>	◄ ▲	

<b>tendenza successiva</b>				attendibilità: ★★☆☆
				<p>Lunedì nuvolosità irregolare, poi abbastanza soleggiato e mite.</p>
lun 12 nov	mar 13 nov	mer 14 nov	gio 15 nov	

<b>09/11/2018</b>	<b>Temperatura Max di ieri (ore 12-18) °C</b>	<b>Temperatura Min di oggi (ore 00-08) °C</b>	<b>Precipitazioni ultime 24 ore (ore 08-08) mm</b>
Aosta - Piazza Plouves 580 m. slm	13.0	9.9	0.0
Ayas - Champoluc 1566 m. slm	7.7	1.9	0.0
Champorcher - Petit-Mont-Blanc 1640 m. slm	5.2	3.3	1.8
Cogne - Gimillan 1785 m. slm	5.1	0.8	0.0
Courmayeur - Dolonne 1200 m. slm	8.3	6.3	0.4
Donnas - Clapey 341 m. slm	13.4	10.8	6.6
Etroubles - Chevière 1339 m. slm	6.4	4.8	0.0
Gressoney-Saint-Jean - Bieltschocke 1370 m. slm	8.5	3.9	0.8
La Thuile - Les Granges 1637 m. slm	5.2	3.2	1.8
Morgex - Capoluogo 938 m. slm	9.7	7.5	0.4
Nus - Saint-Barthélemy - Osservatorio 1675 m. slm	8.3	3.2	0.0
Rhêmes-Notre-Dame - Chaudanne 1794 m. slm	4.8	0.3	0.0
Saint-Christophe - Aeroporto 545 m. slm	15.4	9.9	0.0
Saint-Vincent - Terme 626 m. slm	14.1	9.6	0.0
Valgrisenche - Menthieu 1859 m. slm	3.4	1.9	0.0
Valsavarenche - Pont 1951 m. slm	3.6	0.0	36.8
Valtournenche - Breuil Cervinia 1998 m. slm	-	-	-
Verrès - Capoluogo 375 m. slm	14.1	10.3	0.2
Villeneuve - S.R. Saint-Nicolas 839 m. slm	12.9	8.6	0.0

*(I dati riportati sono pubblicati con procedura automatica, non risultano pertanto validati)*