


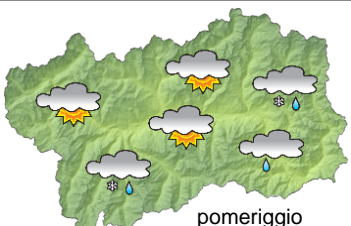








SITUAZIONE SINOTTICA

Un'area depressionaria atlantica determina l'afflusso di aria umida da sud verso le Alpi, favorendo estesa nuvolosità associata a qualche debole precipitazione anche sulla Valle d'Aosta; da lunedì una rimonta anticiclonica sul Mediterraneo, in espansione verso le nostre latitudini, favorirà un miglioramento del tempo.

sabato 10 novembre 2018		attendibilità: ★★☆☆
 mattino	<p>Molto nuvoloso con deboli precipitazioni sparse, un po' più frequenti a fine giornata, neve oltre 2000-2200 m.</p> <p>Venti: 3000 m S moderati; SE deboli localmente moderati nelle valli.</p> <p>Temperature: in lieve aumento.</p> <p>Zero termico: 2600 m; T 1500: 7 °C; T 3000: -2 °C (valori nella libera atmosfera).</p> <p>Pressione: in lieve calo poi in lieve rialzo.</p>	
 pomeriggio	<p>Temperature: <i>montagna (max)</i> ▲</p>	<p>Segnalazioni: nulla da segnalare.</p>
	<p>Temperature: <i>valli (max)</i> ▲</p>	

domenica 11 novembre 2018		attendibilità: ★★☆☆
 mattino	<p>Molto nuvoloso con qualche temporanea schiarita; deboli precipitazioni possibili in particolare a sud-est al primo mattino e nuovamente alla sera, neve oltre 2200 m circa.</p> <p>Venti: 3000 m SW deboli o moderati; SE deboli nelle valli.</p> <p>Temperature: massime in lieve aumento.</p> <p>Zero termico: 2200 » 2700 m; T 1500: 4 » 8 °C; T 3000: -4 » -1 °C (valori nella libera atmosfera).</p> <p>Pressione: in lieve rialzo.</p>	
 pomeriggio	<p>Temperature: <i>montagna (min max)</i> ◀▶ ▲</p>	<p>Segnalazioni: nulla da segnalare.</p>
	<p>Temperature: <i>valli (min max)</i> ◀▶ ▲</p>	

lunedì 12 novembre 2018		attendibilità: ★★☆☆
 mattino	<p>Parzialmente soleggiato con nuvolosità più estesa nelle valli a sud-est.</p> <p>Venti: 3000 m S SW deboli; brezze nelle valli.</p> <p>Temperature: in aumento tranne le minime nelle valli.</p> <p>Zero termico: 2500 » 3100 m (valori nella libera atmosfera).</p> <p>Pressione: in rialzo.</p>	
 pomeriggio	<p>Temperature: <i>montagna (min max)</i> ▲ ▲</p>	
	<p>Temperature: <i>valli (min max)</i> ◀▶ ▲</p>	

tendenza successiva				attendibilità: ★★☆☆
				<p>Fino a venerdì abbastanza soleggiato e mite.</p>
mar 13 nov	mer 14 nov	gio 15 nov	ven 16 nov	

10/11/2018	Temperatura Max di ieri (ore 12-18) °C	Temperatura Min di oggi (ore 00-08) °C	Precipitazioni ultime 24 ore (ore 08-08) mm
Aosta - Piazza Plouves 580 m. slm	12.8	10.0	0.4
Ayas - Champoluc 1566 m. slm	7.8	4.2	0.4
Champorcher - Petit-Mont-Blanc 1640 m. slm	6.1	3.9	5.8
Cogne - Gimillan 1785 m. slm	4.5	0.7	0.2
Courmayeur - Dolonne 1200 m. slm	8.6	6.8	2.8
Donnas - Clapey 341 m. slm	13.0	11.0	0.6
Etroubles - Chevière 1339 m. slm	6.7	5.4	0.0
Gressoney-Saint-Jean - Bieltschocke 1370 m. slm	8.3	5.3	1.6
La Thuile - Les Granges 1637 m. slm	4.8	3.7	3.4
Morgex - Capoluogo 938 m. slm	10.1	7.9	1.8
Nus - Saint-Barthélemy - Osservatorio 1675 m. slm	5.5	4.4	0.0
Rhêmes-Notre-Dame - Chaudanne 1794 m. slm	4.1	1.3	0.0
Saint-Christophe - Aeroporto 545 m. slm	14.5	10.2	0.2
Saint-Vincent - Terme 626 m. slm	13.9	9.9	1.4
Valgrisenche - Menthieu 1859 m. slm	3.6	2.3	0.0
Valsavarenche - Pont 1951 m. slm	3.9	0.7	0.0
Valtournenche - Breuil Cervinia 1998 m. slm	-	-	-
Verrès - Capoluogo 375 m. slm	14.3	11.1	1.4
Villeneuve - S.R. Saint-Nicolas 839 m. slm	11.2	8.6	0.0

(I dati riportati sono pubblicati con procedura automatica, non risultano pertanto validati)