











## SITUAZIONE SINOTTICA

Un promontorio anticiclonico determina tempo soleggiato in Valle d'Aosta, con temperature miti in montagna. Da venerdì affluirà aria fredda da est, con sensibile calo delle temperature e annuvolamenti nelle valli.

 <p>mattino</p>		<b>mercoledì 14 novembre 2018</b>		attendibilità: ★★☆☆	
		<p>Soleggiato. <b>Venti:</b> 3000 m deboli occidentali in rotazione da SE; brezze nelle valli. <b>Temperature:</b> in lieve aumento in montagna, in lieve calo nelle valli. Zero termico: 3400 m; T 1500: 8 °C; T 3000: 2 °C (valori nella libera atmosfera). <b>Pressione:</b> in lieve calo.</p>			
 <p>pomeriggio</p>		Temperature: <i>montagna (max)</i>	▲	<b>Segnalazioni:</b> nulla da segnalare.	
		Temperature: <i>valli (max)</i>	▼		

 <p>mattino</p>		<b>giovedì 15 novembre 2018</b>		attendibilità: ★★☆☆	
		<p>Soleggiato. <b>Venti:</b> 3000 m deboli sud-orientali; brezze nelle valli. <b>Temperature:</b> stazionarie. Zero termico: 2600 » 3400 m; T 1500: 3 » 8 °C; T 3000: -1 » 2 °C (valori nella libera atmosfera). <b>Pressione:</b> in lieve calo.</p>			
 <p>pomeriggio</p>		Temperature: <i>montagna (min max)</i>	◀ ▶	<b>Segnalazioni:</b> nulla da segnalare.	
		Temperature: <i>valli (min max)</i>	◀ ▶		

 <p>mattino</p>		<b>venerdì 16 novembre 2018</b>		attendibilità: ★★☆☆	
		<p>Soleggiato, con qualche nuvola nelle valli. <b>Venti:</b> 3000 m deboli nord-orientali; brezze nelle valli. <b>Temperature:</b> in calo. Zero termico: 2000 » 2400 m (valori nella libera atmosfera). <b>Pressione:</b> in lieve calo.</p>			
 <p>pomeriggio</p>		Temperature: <i>montagna (min max)</i>	▼ ▼		
		Temperature: <i>valli (min max)</i>	▼ ▼		

<b>tendenza successiva</b>				attendibilità: ★★☆☆	
 sab 17 nov	 dom 18 nov	 lun 19 nov	 mar 20 nov	Nuvolosità irregolare e freddo nel week-end, lunedì e martedì possibili deboli nevicate.	

<b>14/11/2018</b>	<b>Temperatura Max di ieri (ore 12-18) °C</b>	<b>Temperatura Min di oggi (ore 00-08) °C</b>	<b>Precipitazioni ultime 24 ore (ore 08-08) mm</b>
Aosta - Piazza Plouves 580 m. slm	14.5	5.1	0.0
Ayas - Champoluc 1566 m. slm	10.8	-1.3	0.0
Champorcher - Petit-Mont-Blanc 1640 m. slm	10.3	5.8	0.0
Cogne - Gimillan 1785 m. slm	12.3	2.6	0.0
Courmayeur - Dolonne 1200 m. slm	12.0	3.3	0.0
Donnas - Clapey 341 m. slm	15.2	8.9	0.0
Etroubles - Chevière 1339 m. slm	10.1	3.4	0.0
Gressoney-Saint-Jean - Bieltschocke 1370 m. slm	10.9	-0.1	0.0
La Thuile - Les Granges 1637 m. slm	10.8	2.6	0.0
Morgex - Capoluogo 938 m. slm	13.5	2.2	0.0
Nus - Saint-Barthélemy - Osservatorio 1675 m. slm	10.5	5.4	0.0
Rhêmes-Notre-Dame - Chaudanne 1794 m. slm	10.8	-0.2	0.0
Saint-Christophe - Aeroporto 545 m. slm	17.0	2.5	0.0
Saint-Vincent - Terme 626 m. slm	15.2	5.8	0.0
Valgrisenche - Menthieu 1859 m. slm	10.3	3.2	0.0
Valsavarenche - Pont 1951 m. slm	7.5	-0.1	0.0
Valtournenche - Breuil Cervinia 1998 m. slm	7.5	-1.4	0.0
Verrès - Capoluogo 375 m. slm	16.6	7.0	0.0
Villeneuve - S.R. Saint-Nicolas 839 m. slm	13.6	6.8	0.0

*(I dati riportati sono pubblicati con procedura automatica, non risultano pertanto validati)*