



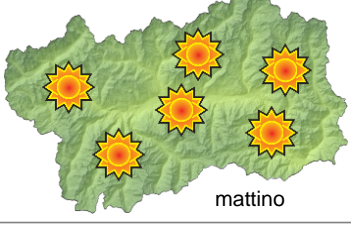







SITUAZIONE SINOTTICA

Il continuo afflusso di aria fresca e umida verso le Alpi, per effetto di una vasta depressione, determina le attuali condizioni atmosferiche caratterizzate da nuvolosità, talvolta foriera di precipitazioni, alternata a qualche schiarita.

 <p>mattino</p>	martedì 20 novembre 2018		attendibilità: ★★☆☆
	<p>Nuvoloso con qualche residuo debole fiocco mattutino seguito da schiarite, via via più ampie. Venti: 3000 m moderati meridionali; deboli da SE nelle valli. Temperature: in lieve aumento. Zero termico: 1200 m; T 1500: -3 °C; T 3000: -11 °C (valori nella libera atmosfera). Pressione: in lieve ripresa.</p>		
 <p>pomeriggio</p>	Temperature: <i>montagna (max)</i>	▲	Segnalazioni: nulla da segnalare.
	Temperature: <i>valli (max)</i>	▲	

 <p>mattino</p>	mercoledì 21 novembre 2018		attendibilità: ★★☆☆
	<p>Abbastanza nuvoloso. Non si esclude qualche possibile fiocco in media montagna. Venti: 3000 m S->NE deboli o moderati; deboli da SE nelle valli. Temperature: massime in lieve aumento. Zero termico: 1000 » 1600 m; T 1500: -5 » 0 °C; T 3000: -13 » -10 °C (valori nella libera atmosfera). Pressione: in aumento.</p>		
 <p>pomeriggio</p>	Temperature: <i>montagna (min max)</i>	◄ ▲	Segnalazioni: nulla da segnalare.
	Temperature: <i>valli (min max)</i>	◄ ▲	

 <p>mattino</p>	giovedì 22 novembre 2018		attendibilità: ★★☆☆
	<p>Abbastanza soleggiato, salvo possibili strati bassi mattutini. Venti: 3000 m deboli o moderati dai quadranti occidentali; deboli da SE nelle valli. Temperature: massime in calo in quota Zero termico: 1000 » 1600 m (valori nella libera atmosfera). Pressione: in aumento.</p>		
 <p>pomeriggio</p>	Temperature: <i>montagna (min max)</i>	◄ ▼	
	Temperature: <i>valli (min max)</i>	◄ ◄	

tendenza successiva				attendibilità: ★★☆☆
 <p>ven 23 nov</p>	 <p>sab 24 nov</p>	 <p>dom 25 nov</p>	 <p>lun 26 nov</p>	<p>Venerdì aumento della nuvolosità con probabili precipitazioni a cavallo con sabato; maggiori schiarite domenica; più nuvoloso lunedì.</p>

20/11/2018	Temperatura Max di ieri (ore 12-18) °C	Temperatura Min di oggi (ore 00-08) °C	Precipitazioni ultime 24 ore (ore 08-08) mm
Aosta - Piazza Plouves 580 m. slm	3,9	0,9	0,0
Ayas - Champoluc 1566 m. slm	-2,8	-7,1	1,2
Champorcher - Petit-Mont-Blanc 1640 m. slm	-4,9	-5,8	4,6
Cogne - Gimillan 1785 m. slm	-3,9	-8,8	0,0
Courmayeur - Dolonne 1200 m. slm	-1,2	-2,8	3,2
Donnas - Clapey 341 m. slm	3,2	1,6	4,0
Etroubles - Chevière 1339 m. slm	-2,8	-4,3	0,6
Gressoney-Saint-Jean - Bieltschocke 1370 m. slm	-2,5	-5,3	0,2
La Thuile - Les Granges 1637 m. slm	-4,5	-6,5	3,6
Morgex - Capoluogo 938 m. slm	0,6	-2,0	0,6
Nus - Saint-Barthélemy - Osservatorio 1675 m. slm	-3,2	-5,8	0,2
Rhêmes-Notre-Dame - Chaudanne 1794 m. slm	-5,1	-9,9	0,0
Saint-Christophe - Aeroporto 545 m. slm	4,6	0,9	0,0
Saint-Vincent - Terme 626 m. slm	-	-	-
Valgrisenche - Menthiu 1859 m. slm	-6,2	-8,6	1,8
Valsavarenche - Pont 1951 m. slm	-	-	-
Valtournenche - Breuil Cervinia 1998 m. slm	-4,9	-8,7	0,6
Verrès - Capoluogo 375 m. slm	3,7	1,5	3,2
Villeneuve - S.R. Saint-Nicolas 839 m. slm	1,7	-1,1	1,0

(I dati riportati sono pubblicati con procedura automatica, non risultano pertanto validati)