








SITUAZIONE SINOTTICA

Sul fianco di una circolazione depressionaria atlantica, flussi perlopiù meridionali continuano a far affluire, ad intervalli, aria umida dal Mediterraneo verso le Alpi.

 <p>mattino</p>		mercoledì 21 novembre 2018		attendibilità: ★★☆☆
<p>Molto nuvoloso con solo parziali schiarite, più probabili dal tardo pomeriggio; occasionali precipitazioni sparse possibili con neve in media montagna. Venti: 3000 m S moderati poi SW deboli; assenti o deboli variabili nelle valli. Temperature: in aumento, in particolare in montagna. Zero termico: 1600 m; T 1500: 0 °C; T 3000: -6 °C (valori nella libera atmosfera). Pressione: in aumento.</p>				
 <p>pomeriggio</p>		Temperature: <i>montagna (max)</i> ▲	Segnalazioni: nulla da segnalare.	
		Temperature: <i>valli (max)</i> ▲		

 <p>mattino</p>		giovedì 22 novembre 2018		attendibilità: ★★☆☆
<p>Soleggiato con qualche annuvolamento sui rilievi, banchi di nubi alte a fine giornata. Venti: 3000 m inizialmente deboli variabili poi SW in rinforzo; deboli brezze pomeridiane nelle valli. Temperature: massime in aumento nelle valli. Zero termico: 1400 » 1600 m; T 1500: -2 » 1 °C; T 3000: -8 » -6 °C (valori nella libera atmosfera). Pressione: in aumento.</p>				
 <p>pomeriggio</p>		Temperature: <i>montagna (min max)</i> ◀◀	Segnalazioni: nulla da segnalare.	
		Temperature: <i>valli (min max)</i> ◀▲		

 <p>mattino</p>		venerdì 23 novembre 2018		attendibilità: ★★☆☆
<p>Aumento della nuvolosità fino a cielo coperto, precipitazioni sparse dalle ore centrali generalmente deboli, limite delle nevicate intorno a 1000/1200 m. Venti: 3000 m S moderati in rinforzo fino a localmente forti; SE deboli o a tratti moderati nelle valli. Temperature: in calo. Zero termico: 1200 / 1400 m (valori nella libera atmosfera). Pressione: in calo.</p>				
 <p>pomeriggio</p>		Temperature: <i>montagna (min max)</i> ▼▼		
		Temperature: <i>valli (min max)</i> ▼▼		

				tendenza successiva		attendibilità: ★☆☆☆
sab 24 nov	dom 25 nov	lun 26 nov	mar 27 nov	Sabato nuvoloso con precipitazioni al mattino, in seguito nuvolosità irregolare e probabilmente asciutto fino a martedì.		

21/11/2018	Temperatura Max di ieri (ore 12-18) °C	Temperatura Min di oggi (ore 00-08) °C	Precipitazioni ultime 24 ore (ore 08-08) mm
Aosta - Piazza Plouves 580 m. slm	6.1	-0.7	0.0
Ayas - Champoluc 1566 m. slm	0.7	-7.6	0.4
Champorcher - Petit-Mont-Blanc 1640 m. slm	-1.4	-4.0	0.0
Cogne - Gimillan 1785 m. slm	-2.3	-6.9	0.0
Courmayeur - Dolonne 1200 m. slm	1.3	-3.5	0.0
Donnas - Clapey 341 m. slm	5.2	3.8	0.0
Etroubles - Chevière 1339 m. slm	-1.5	-4.9	0.0
Gressoney-Saint-Jean - Bieltschocke 1370 m. slm	-0.9	-7.5	0.0
La Thuile - Les Granges 1637 m. slm	-3.3	-6.7	0.0
Morgex - Capoluogo 938 m. slm	2.6	-2.7	0.2
Nus - Saint-Barthélemy - Osservatorio 1675 m. slm	-1.4	-4.3	0.0
Rhêmes-Notre-Dame - Chaudanne 1794 m. slm	-3.2	-8.8	0.0
Saint-Christophe - Aeroporto 545 m. slm	8.9	-2.4	0.0
Saint-Vincent - Terme 626 m. slm	7.5	-0.2	0.0
Valgrisenche - Menthieu 1859 m. slm	-5.0	-7.2	0.0
Valsavarenche - Pont 1951 m. slm	-3.3	-8.6	0.0
Valtournenche - Breuil Cervinia 1998 m. slm	-1.8	-8.4	0.0
Verrès - Capoluogo 375 m. slm	5.3	1.4	0.0
Villeneuve - S.R. Saint-Nicolas 839 m. slm	5.9	-0.5	0.0

(I dati riportati sono pubblicati con procedura automatica, non risultano pertanto validati)