



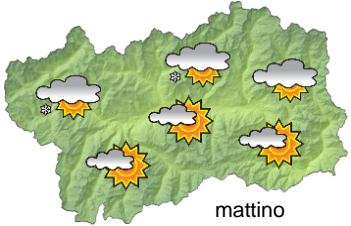




SITUAZIONE SINOTTICA

Una parziale rimonta anticiclonica favorisce schiarite sulla Valle d'Aosta tra oggi e domani mattina, prima dell'arrivo di una perturbazione con traiettoria ancora incerta che potrebbe portare qualche debole nevicata a quote medio-basse domani sera. Da lunedì la rotazione delle correnti da nord determinerà un calo delle temperature in montagna, con fiocchi sulle zone di confine e foehn altrove.

 <p>mattino</p>		sabato 24 novembre 2018		attendibilità: ★★☆☆	
 <p>pomeriggio</p>		Abbastanza soleggiato, nubi in aumento dal pomeriggio. Venti: 3000 m deboli da WSW; brezze nelle valli. Temperature: in lieve aumento. Zero termico: 2000 m; T 1500: 3 °C; T 3000: -6 °C (valori nella libera atmosfera). Pressione: in lieve calo.			
		Temperature: <i>montagna (max)</i>	▲	Segnalazioni: nulla da segnalare.	
		Temperature: <i>valli (max)</i>	▲		

 <p>mattino</p>		domenica 25 novembre 2018		attendibilità: ★★☆☆	
 <p>pomeriggio</p>		Abbastanza soleggiato, con nubi in aumento e qualche debole precipitazione in serata in particolare in alta valle, neve oltre 1000 m. Venti: 3000 m deboli meridionali; brezze nelle valli. Temperature: in lieve calo. Zero termico: 1200 » 1600 m; T 1500: -2 » 1 °C; T 3000: -8 » -7 °C (valori nella libera atmosfera). Pressione: in calo.			
		Temperature: <i>montagna (min max)</i>	▼	▼	Segnalazioni: nulla da segnalare.
		Temperature: <i>valli (min max)</i>	▼	▼	

 <p>mattino</p>		lunedì 26 novembre 2018		attendibilità: ★★☆☆	
 <p>pomeriggio</p>		Nuvoloso sulle zone di confine, con qualche fiocco di neve, abbastanza soleggiato altrove con nubi alte. Venti: 3000 m da deboli a moderati settentrionali; episodi di foehn nelle valli. Temperature: in calo in montagna, in lieve aumento nelle valli. Zero termico: 1200 » 1800 m (valori nella libera atmosfera). Pressione: in calo.			
		Temperature: <i>montagna (min max)</i>	▼	▼	
		Temperature: <i>valli (min max)</i>	▲	▲	

				tendenza successiva		attendibilità: ★★☆☆
mar 27 nov	mer 28 nov	gio 29 nov	ven 30 nov	Martedì e mercoledì nubi e qualche fiocco sui confini, schiarite con foehn altrove, poi nuvolosità irregolare.		

24/11/2018	Temperatura Max di ieri (ore 12-18) °C	Temperatura Min di oggi (ore 00-08) °C	Precipitazioni ultime 24 ore (ore 08-08) mm
Aosta - Piazza Plouves 580 m. slm	5.7	2.5	6.4
Ayas - Champoluc 1566 m. slm	0.3	-1.0	4.4
Champorcher - Petit-Mont-Blanc 1640 m. slm	0.1	-1.2	13.2
Cogne - Gimillan 1785 m. slm	-2.9	-3.5	3.6
Courmayeur - Dolonne 1200 m. slm	2.0	0.5	16.4
Donnas - Clapey 341 m. slm	7.5	5.1	8.0
Etroubles - Chevière 1339 m. slm	0.5	-0.9	1.8
Gressoney-Saint-Jean - Bieltschocke 1370 m. slm	1.2	-1.7	4.4
La Thuile - Les Granges 1637 m. slm	-2.2	-1.9	8.6
Morgex - Capoluogo 938 m. slm	3.6	0.2	0.4
Nus - Saint-Barthélemy - Osservatorio 1675 m. slm	0.8	-2.0	2.8
Rhêmes-Notre-Dame - Chaudanne 1794 m. slm	-1.6	-3.4	3.8
Saint-Christophe - Aeroporto 545 m. slm	6.5	2.0	5.0
Saint-Vincent - Terme 626 m. slm	5.7	2.6	9.4
Valgrisenche - Menthieu 1859 m. slm	-2.9	-2.7	6.0
Valsavarenche - Pont 1951 m. slm	-3.2	-4.1	1.0
Valtournenche - Breuil Cervinia 1998 m. slm	-2.5	-4.4	3.0
Verrès - Capoluogo 375 m. slm	7.9	3.6	12.0
Villeneuve - S.R. Saint-Nicolas 839 m. slm	4.1	1.0	5.6

(I dati riportati sono pubblicati con procedura automatica, non risultano pertanto validati)