


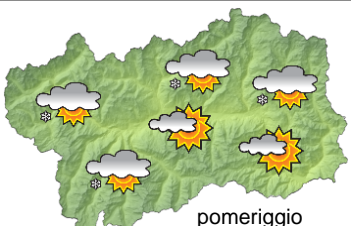
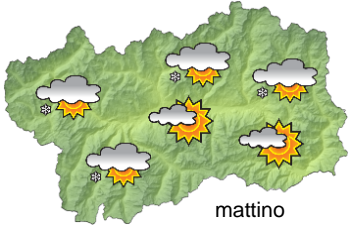







## SITUAZIONE SINOTTICA

Una debole perturbazione interesserà la Valle d'Aosta nella sera di oggi, mentre da domani la rotazione delle correnti da nord determinerà un calo delle temperature in montagna, con fiocchi sulle zone di confine e foehn altrove fino a mercoledì. In seguito è probabile l'avvicinamento di una depressione da ovest.

 <p>mattino</p>	<b>domenica 25 novembre 2018</b>		attendibilità: ★★☆☆
	<p>Abbastanza soleggiato, con nubi in aumento e qualche debole precipitazione in serata in particolare in alta valle, neve oltre 1000 m.  <b>Venti:</b> 3000 m deboli meridionali; brezze nelle valli.  <b>Temperature:</b> in lieve calo.            Zero termico: 1600 m; T 1500: 1 °C; T 3000: -7 °C (valori nella libera atmosfera).  <b>Pressione:</b> in calo.</p>		
 <p>pomeriggio</p>	Temperature: <i>montagna (max)</i>	▼	<b>Segnalazioni:</b> nulla da segnalare.
	Temperature: <i>valli (max)</i>	▼	

 <p>mattino</p>	<b>lunedì 26 novembre 2018</b>		attendibilità: ★★☆☆
	<p>Nuvoloso sulle zone di confine, con qualche fiocco di neve dal pomeriggio, abbastanza soleggiato altrove con nubi alte.  <b>Venti:</b> 3000 m da deboli a moderati settentrionali; episodi di foehn nelle valli.  <b>Temperature:</b> in lieve calo in montagna, in lieve aumento nelle valli.            Zero termico: 1200 » 1800 m; T 1500: -2 » 2 °C; T 3000: -10 » -8 °C (valori nella libera atmosfera).  <b>Pressione:</b> in calo.</p>		
 <p>pomeriggio</p>	Temperature: <i>montagna (min max)</i>	▼ ▼	<b>Segnalazioni:</b> nulla da segnalare.
	Temperature: <i>valli (min max)</i>	▲ ▲	

 <p>mattino</p>	<b>martedì 27 novembre 2018</b>		attendibilità: ★★☆☆
	<p>Nuvoloso sulle zone di confine, con qualche fiocco di neve al mattino, abbastanza soleggiato altrove con nubi alte.  <b>Venti:</b> 3000 m forti settentrionali; foehn nelle valli.  <b>Temperature:</b> in lieve calo.            Zero termico: 1000 » 1500 m (valori nella libera atmosfera).  <b>Pressione:</b> in aumento.</p>		
 <p>pomeriggio</p>	Temperature: <i>montagna (min max)</i>	▼ ▼	
	Temperature: <i>valli (min max)</i>	▼ ▼	

				<b>tendenza successiva</b>		attendibilità: ★★☆☆
				<p>Mercoledì neve sui confini, giovedì abbastanza soleggiato, venerdì possibili nevicate, sabato nuvolosità irregolare.</p>		
mer 28 nov	gio 29 nov	ven 30 nov	sab 1 dic			

<b>25/11/2018</b>	<b>Temperatura Max di ieri (ore 12-18) °C</b>	<b>Temperatura Min di oggi (ore 00-08) °C</b>	<b>Precipitazioni ultime 24 ore (ore 08-08) mm</b>
Aosta - Piazza Plouves 580 m. slm	9.0	2.6	0.0
Ayas - Champoluc 1566 m. slm	3.9	-7.3	0.0
Champorcher - Petit-Mont-Blanc 1640 m. slm	4.1	-2.7	0.0
Cogne - Gimillan 1785 m. slm	4.0	-5.7	0.0
Courmayeur - Dolonne 1200 m. slm	7.1	-3.9	0.0
Donnas - Clapey 341 m. slm	7.8	6.3	0.0
Etroubles - Chevière 1339 m. slm	2.2	-4.4	0.0
Gressoney-Saint-Jean - Bieltschocke 1370 m. slm	8.1	-5.8	0.0
La Thuile - Les Granges 1637 m. slm	3.2	-5.9	0.0
Morgex - Capoluogo 938 m. slm	5.0	-1.6	0.0
Nus - Saint-Barthélemy - Osservatorio 1675 m. slm	2.4	-2.8	0.0
Rhêmes-Notre-Dame - Chaudanne 1794 m. slm	2.0	-8.6	0.0
Saint-Christophe - Aeroporto 545 m. slm	11.2	1.1	0.0
Saint-Vincent - Terme 626 m. slm	10.4	3.2	0.0
Valgrisenche - Menthieu 1859 m. slm	3.1	-5.1	0.0
Valsavarenche - Pont 1951 m. slm	3.2	-7.1	0.0
Valtournenche - Breuil Cervinia 1998 m. slm	4.0	-9.0	0.0
Verrès - Capoluogo 375 m. slm	10.8	5.2	0.0
Villeneuve - S.R. Saint-Nicolas 839 m. slm	8.8	1.6	0.0

*(I dati riportati sono pubblicati con procedura automatica, non risultano pertanto validati)*