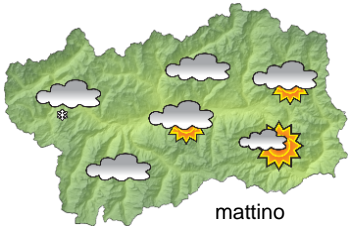











SITUAZIONE SINOTTICA

Sino a giovedì la nostra regione è interessata da correnti settentrionali in quota legate ad una temporanea struttura di alta pressione di origine africana; il tempo pertanto resterà stabile e ventoso. Il tempo peggiorerà nella giornata di venerdì, a causa del passaggio di una perturbazione atlantica; tuttavia già nel corso della giornata di sabato l'espansione di un'area di alta pressione potrebbe riportare correnti nordoccidentali in quota sulla nostra regione, con tempo ventoso e grigio sui settori occidentali e settentrionali, ma abbastanza soleggiato sui settori sudorientali.

martedì 27 novembre 2018		attendibilità: ★★☆☆
 mattino	Sino al primo pomeriggio molto nuvoloso sui settori di confine settentrionali ed occidentali, dove non è escluso qualche fiocco di neve, spesso trasportato da nord; sui restanti settori schiarite irregolari, più ampie in bassa valle. Poi qualche schiarita irregolare anche sui settori di confine, da poco ad irregolarmente nuvoloso sulla media valle, sereno in bassa valle.	
 pomeriggio	<p>Venti: 3000 m N, da moderati a forti; favonio nelle valli.</p> <p>Temperature: in lieve calo in montagna, in aumento nelle valli.</p> <p>Zero termico: 1200 » 1600 m; T 1500: -2 » 2 °C; T 3000: -11 » -9 °C (valori nella libera atmosfera).</p> <p>Pressione: in aumento.</p>	
Temperature: <i>montagna (max)</i>	▼	Segnalazioni: vento forte in quota, in particolare tra Gran S. Bernardo e monte Rosa.
Temperature: <i>valli (max)</i>	▲	

mercoledì 28 novembre 2018		attendibilità: ★★☆☆
 mattino	Giornata caratterizzata da frequenti passaggi di nubi medioalte sulla regione alternati a schiarite: nel complesso abbastanza soleggiato. Possibili tuttavia addensamenti sui rilievi dei settori settentrionali con cielo localmente e temporaneamente nuvoloso.	
 pomeriggio	<p>Venti: 3000 m N moderati in attenuazione; favonio in attenuazione nelle valli.</p> <p>Temperature: minime in calo, massime stazionarie.</p> <p>Zero termico: 1300 » 2200 m; T 1500: -2 » 4 °C; T 3000: -9 » -3 °C (valori nella libera atmosfera).</p> <p>Pressione: in aumento da fine giornata.</p>	
Temperature: <i>montagna (min max)</i>	▼ ◀	Segnalazioni: nessuna.
Temperature: <i>valli (min max)</i>	▼ ◀	

giovedì 29 novembre 2018		attendibilità: ★★☆☆
 mattino	Cielo velato su tutta la regione.	
 pomeriggio	<p>Venti: 3000 m NW deboli, in rotazione da SW dal pomeriggio; debole brezza nelle valli.</p> <p>Temperature: in sensibile aumento in montagna.</p> <p>Zero termico: 2200 » 3100 m (valori nella libera atmosfera).</p> <p>Pressione: stazionaria</p>	
Temperature: <i>montagna (min max)</i>	▲ ▲	
Temperature: <i>valli (min max)</i>	▲ ◀	

tendenza successiva				attendibilità: ★★☆☆
 ven 30 nov	 sab 1 dic	 dom 2 dic	 lun 3 dic	<p>Nuvolosità in aumento nel corso della mattinata di venerdì, e deboli precipitazioni nel pomeriggio con limite delle nevicate attorno a 1300 m circa. Sabato asciutto ma grigio, con schiarite solamente in bassa valle. Domenica e lunedì ventoso, con nubi sui confini occidentali e settentrionali in estensione sin verso la valle centrale, più soleggiato in bassa valle.</p>

27/11/2018	Temperatura Max di ieri (ore 12-18) °C	Temperatura Min di oggi (ore 00-08) °C	Precipitazioni ultime 24 ore (ore 08-08) mm
Aosta - Piazza Plouves 580 m. slm	10,7	8,0	0,0
Ayas - Champoluc 1566 m. slm	3,0	-5,1	0,0
Champorcher - Petit-Mont-Blanc 1640 m. slm	1,6	-1,3	0,0
Cogne - Gimillan 1785 m. slm	0,2	-2,8	0,0
Courmayeur - Dolonne 1200 m. slm	5,4	2,0	0,2
Donnas - Clapey 341 m. slm	11,3	9,8	0,0
Etroubles - Chevière 1339 m. slm	3,8	2,0	0,0
Gressoney-Saint-Jean - Bieltschocke 1370 m. slm	4,3	-1,6	0,0
La Thuile - Les Granges 1637 m. slm	0,5	-2,3	0,0
Morgex - Capoluogo 938 m. slm	7,8	4,4	0,0
Nus - Saint-Barthélemy - Osservatorio 1675 m. slm	1,5	-1,3	0,0
Rhêmes-Notre-Dame - Chaudanne 1794 m. slm	1,3	-5,0	0,0
Saint-Christophe - Aeroporto 545 m. slm	11,2	8,7	0,0
Saint-Vincent - Terme 626 m. slm	9,1	8,0	0,0
Valgrisenche - Menthiu 1859 m. slm	-0,5	-2,9	0,0
Valsavarenche - Pont 1951 m. slm	0,4	-5,6	0,0
Valtournenche - Breuil Cervinia 1998 m. slm	0,6	-1,3	0,0
Verrès - Capoluogo 375 m. slm	10,8	6,5	0,0
Villeneuve - S.R. Saint-Nicolas 839 m. slm	9,4	6,1	0,2

(I dati riportati sono pubblicati con procedura automatica, non risultano pertanto validati)