








## SITUAZIONE SINOTTICA

Un campo anticiclonico determina tempo soleggiato in Valle d'Aosta, con possibilità di qualche annuvolamento dal fine settimana per l'avvicinarsi di una saccatura atlantica.

 <p>mattino</p>		<b>mercoledì 3 ottobre 2018</b>		attendibilità: ★★☆☆
		<p>Soleggiato. <b>Venti:</b> 3000 m da moderati a deboli nord-orientali; episodi di foehn nelle valli superiori. <b>Temperature:</b> in aumento, soprattutto in montagna. Zero termico: 3800 m; T 1500: 15 °C; T 3000: 6 °C (valori nella libera atmosfera). <b>Pressione:</b> in aumento.</p>		
 <p>pomeriggio</p>		Temperature: <i>montagna (max)</i>	▲	<b>Segnalazioni:</b> nulla da segnalare.
		Temperature: <i>valli (max)</i>	▲	

 <p>mattino</p>		<b>giovedì 4 ottobre 2018</b>		attendibilità: ★★☆☆
		<p>Soleggiato, con qualche nuvola dal pomeriggio nelle valli. <b>Venti:</b> 3000 m deboli nord-orientali; brezze nelle valli. <b>Temperature:</b> in calo nelle valli. Zero termico: 3400 » 3800 m; T 1500: 6 » 12 °C; T 3000: 3 » 6 °C (valori nella libera atmosfera). <b>Pressione:</b> in aumento.</p>		
 <p>pomeriggio</p>		Temperature: <i>montagna (min max)</i>	◀ ▶	<b>Segnalazioni:</b> nulla da segnalare.
		Temperature: <i>valli (min max)</i>	▼ ▼	

 <p>mattino</p>		<b>venerdì 5 ottobre 2018</b>		attendibilità: ★★☆☆
		<p>Soleggiato, con qualche nuvola al mattino nelle valli. <b>Venti:</b> 3000 m deboli sud-orientali; brezze nelle valli. <b>Temperature:</b> stazionarie. Zero termico: 3400 » 3800 m (valori nella libera atmosfera). <b>Pressione:</b> in lieve calo.</p>		
 <p>pomeriggio</p>		Temperature: <i>montagna (min max)</i>	◀ ▶	
		Temperature: <i>valli (min max)</i>	◀ ▶	

<b>tendenza successiva</b>				attendibilità: ★★☆☆
				<p>Nuvolosità irregolare, con temperature in lieve calo.</p>
sab 6 ott	dom 7 ott	lun 8 ott	mar 9 ott	

<b>03/10/2018</b>	<b>Temperatura Max di ieri (ore 12-18) °C</b>	<b>Temperatura Min di oggi (ore 00-08) °C</b>	<b>Precipitazioni ultime 24 ore (ore 08-08) mm</b>
Aosta - Piazza Plouves 580 m. slm	19.5	7.5	0.0
Ayas - Champoluc 1566 m. slm	14.0	2.7	0.0
Champorcher - Petit-Mont-Blanc 1640 m. slm	11.4	8.4	0.0
Cogne - Gimillan 1785 m. slm	14.0	5.7	0.0
Courmayeur - Dolonne 1200 m. slm	20.2	6.8	0.0
Donnas - Clapey 341 m. slm	18.5	8.6	-
Etroubles - Chevière 1339 m. slm	15.0	7.9	-
Gressoney-Saint-Jean - Bieltschocke 1370 m. slm	14.2	3.1	0.0
La Thuile - Les Granges 1637 m. slm	13.8	8.3	0.0
Morgex - Capoluogo 938 m. slm	21.6	5.2	0.0
Nus - Saint-Barthélemy - Osservatorio 1675 m. slm	13.0	6.3	0.0
Rhêmes-Notre-Dame - Chaudanne 1794 m. slm	13.8	5.1	-
Saint-Christophe - Aeroporto 545 m. slm	22.1	5.4	0.0
Saint-Vincent - Terme 626 m. slm	18.8	7.5	0.0
Valgrisenche - Menthiu 1859 m. slm	13.3	7.0	0.0
Valsavarenche - Pont 1951 m. slm	12.9	-	-
Valtournenche - Breuil Cervinia 1998 m. slm	12.8	2.6	0.0
Verrès - Capoluogo 375 m. slm	19.9	7.7	0.0
Villeneuve - S.R. Saint-Nicolas 839 m. slm	19.8	8.2	0.0

*(I dati riportati sono pubblicati con procedura automatica, non risultano pertanto validati)*