



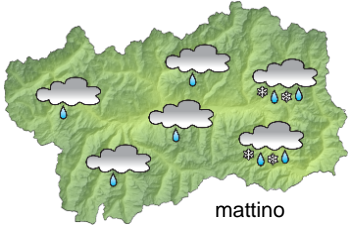







SITUAZIONE SINOTTICA

La nostra regione è interessata oggi da un'area di alta pressione presente sull'Europa centrale, con tempo soleggiato e stabile. Tuttavia a partire dalla notte odierna, il movimento verso nord di un'area di bassa pressione presente attualmente sulla Spagna determina un peggioramento del tempo, con nubi e qualche debole precipitazione mercoledì, e giovedì perturbato. Successivamente, seppure in un contesto di circolazione a grande scala variabile ed al momento con bassa predicibilità, il tempo potrebbe ritornare stabile ed abbastanza soleggiato nel corso di venerdì e sino ad almeno lunedì prossimo.

 <p>mattino</p>		martedì 9 ottobre 2018		attendibilità: ★★☆☆	
 <p>pomeriggio</p>		Soleggiato; nel pomeriggio modesto sviluppo di cumuli in montagna soprattutto sui rilievi orientali e meridionali di confine con il Piemonte. Dalla serata aumento della nuvolosità a partire dai settori SE. Venti: 3000 m da SE moderati; nelle valli da deboli a localmente moderati da SE Temperature: in lieve calo. Zero termico: 2900 » 3200 m; T 1500: 5 » 13 °C; T 3000: -1 » 2 °C (valori nella libera atmosfera). Pressione: stazionaria.			
		Temperature: <i>montagna (max)</i>	▼	Segnalazioni: nulla da segnalare.	
		Temperature: <i>valli (max)</i>	▼		

 <p>mattino</p>		mercoledì 10 ottobre 2018		attendibilità: ★★☆☆	
 <p>pomeriggio</p>		Generalmente da nuvoloso a molto nuvoloso per nubi mediobasse, con qualche schiarita sulle testate vallive settentrionali e, nelle ore centrali, anche sulla valle centrale. Possibili piovvaschi sparsi sin dal mattino, specie sui settori SE; dal pomeriggio precipitazioni diffuse sui settori SE. Venti: 3000 m SE da moderati a forti, specie sulle creste di confine settentrionali ed occidentali; nelle valli moderati da SE, localmente forti. Temperature: minime in aumento nelle valli, in calo in montagna; massime in sensibile calo. Zero termico: 3200 » 2700 m; T 1500: 2 » 10 °C; T 3000: -4 » -1 °C (valori nella libera atmosfera). Pressione: in calo.			
		Temperature: <i>montagna (min max)</i>	▼	▼	Segnalazioni: in montagna, dal pomeriggio, al di sopra di 3000 m. circa vento forte da SE, specie sui settori di confine settentrionali.
		Temperature: <i>valli (min max)</i>	▲	▼	

 <p>mattino</p>		giovedì 11 ottobre 2018		attendibilità: ★★☆☆	
 <p>pomeriggio</p>		Molto nuvoloso o coperto con precipitazioni, più probabili sui settori di confine col Piemonte, dove potranno essere moderate nella notte ed al mattino. Venti: 3000 m SE da forti a moderati; nelle valli moderati da SE, localmente forti. Temperature: stazionarie od in lieve calo. Zero termico: 2700 » 2900 m (valori nella libera atmosfera). Pressione: in aumento.			
		Temperature: <i>montagna (min max)</i>	◀	◀	
		Temperature: <i>valli (min max)</i>	◀	◀	

				tendenza successiva	attendibilità: ★☆☆☆
 <p>ven 12 ott</p>	 <p>sab 13 ott</p>	 <p>dom 14 ott</p>	 <p>lun 15 ott</p>	Venerdì asciutto ma ancora nuvoloso al mattino; nel pomeriggio belle schiarite. Sabato asciutto ed abbastanza soleggiato. Domenica asciutto ma con nuvolosità variabile. Lunedì asciutto e soleggiato.	

09/10/2018	Temperatura Max di ieri (ore 12-18) °C	Temperatura Min di oggi (ore 00-08) °C	Precipitazioni ultime 24 ore (ore 08-08) mm
Aosta - Piazza Plouves 580 m. slm	20,4	9,5	0,0
Ayas - Champoluc 1566 m. slm	14,8	2,4	0,4
Champorcher - Petit-Mont-Blanc 1640 m. slm	13,4	8,0	0,0
Cogne - Gimillan 1785 m. slm	13,8	4,5	0,0
Courmayeur - Dolonne 1200 m. slm	18,3	6,8	0,0
Donnas - Clapey 341 m. slm	21,5	12,9	0,0
Etroubles - Chevière 1339 m. slm	14,3	6,1	0,0
Gressoney-Saint-Jean - Bieltschocke 1370 m. slm	14,6	2,7	0,0
La Thuile - Les Granges 1637 m. slm	14,8	5,2	0,0
Morgex - Capoluogo 938 m. slm	20,4	6,3	0,0
Nus - Saint-Barthélemy - Osservatorio 1675 m. slm	15,4	7,0	0,0
Rhêmes-Notre-Dame - Chaudanne 1794 m. slm	14,3	2,4	0,0
Saint-Christophe - Aeroporto 545 m. slm	24,6	6,7	0,0
Saint-Vincent - Terme 626 m. slm	21,2	9,9	0,0
Valgrisenche - Menthieu 1859 m. slm	12,3	5,2	0,0
Valsavarenche - Pont 1951 m. slm	-	-	-
Valtournenche - Breuil Cervinia 1998 m. slm	13,3	2,4	0,0
Verrès - Capoluogo 375 m. slm	22,3	10,4	0,0
Villeneuve - S.R. Saint-Nicolas 839 m. slm	21,0	10,5	0,0

(I dati riportati sono pubblicati con procedura automatica, non risultano pertanto validati)