











## SITUAZIONE SINOTTICA

La circolazione a grande scala sino a sabato non presenta figure sinottiche di rilievo ed è caratterizzata da debole circolazione ciclonica in quota, con tempo asciutto ma con nuvolosità irregolare e di difficile previsione. Da domenica potrebbe espandersi sulla nostra regione un'area di alta pressione atlantica che caratterizzerà l'inizio della nuova settimana con tempo stabile.

 <p>mattino</p>		<b>martedì 16 ottobre 2018</b>		attendibilità: ★★☆☆	
 <p>pomeriggio</p>		<p>Sui settori sudorientali spesso grigio e solo qualche schiarita; sul resto della regione nuvolosità irregolare con schiarite da metà mattinata. Da metà pomeriggio tendenza all'aumento della nuvolosità a partire dai settori S.</p> <p><b>Venti:</b> 3000 m deboli generalmente da SE; da SE nelle valli, deboli brezze pomeridiane.</p> <p><b>Temperature:</b> in aumento.</p> <p>Zero termico: 2600 » 3100 m; T 1500: 6 » 12 °C; T 3000: -3 » 1 °C (valori nella libera atmosfera).</p> <p><b>Pressione:</b> stazionaria.</p>			
		Temperature: <i>montagna (max)</i>	▲	<b>Segnalazioni:</b> nulla da segnalare.	
		Temperature: <i>valli (max)</i>	▲		
 <p>mattino</p>		<b>mercoledì 17 ottobre 2018</b>		attendibilità: ★★☆☆	
 <p>pomeriggio</p>		<p>Sino al mattino presto nuvoloso per nubi a quota mediobassa, con qualche schiarita nella valle centrale, e debole rischio di qualche piovasco in bassa valle. Poi tendenza ad attenuazione della nuvolosità con schiarite, specie sui settori centrali e nordoccidentali, Nel pomeriggio tendenza all'aumento della nuvolosità, soprattutto sui settori S ed E.</p> <p><b>Venti:</b> 3000 m deboli o localmente moderati da SE; deboli da SE nelle valli.</p> <p><b>Temperature:</b> in diminuzione le minime, in lieve aumento le massime.</p> <p>Zero termico: 2700 » 3200 m; T 1500: 5 » 13 °C; T 3000: -3 » 2 °C (valori nella libera atmosfera).</p> <p><b>Pressione:</b> in lieve calo.</p>			
		Temperature: <i>montagna (min max)</i>	▼ ▲	<b>Segnalazioni:</b> nulla da segnalare.	
		Temperature: <i>valli (min max)</i>	▼ ▲		
 <p>mattino</p>		<b>giovedì 18 ottobre 2018</b>		attendibilità: ★★☆☆	
 <p>pomeriggio</p>		<p>Ancora nubi sino al mattino presto, poi ampie schiarite nelle ore centrali ma con tendenza ad addensamenti in bassa valle.</p> <p><b>Venti:</b> 3000 m deboli o localmente moderati da SE; deboli da SE nelle valli.</p> <p><b>Temperature:</b> stazionarie.</p> <p>Zero termico: 2800 » 3300 m (valori nella libera atmosfera).</p> <p><b>Pressione:</b> in lieve calo.</p>			
		Temperature: <i>montagna (min max)</i>	◄ ►		
		Temperature: <i>valli (min max)</i>	◄ ►		

tendenza successiva				attendibilità: ★★☆☆
 ven 19 ott	 sab 20 ott	 dom 21 ott	 lun 22 ott	<p>Venerdì asciutto ed abbastanza soleggiato. Da sabato sino ad almeno lunedì asciutto, ben soleggiato e con aumento delle temperature in montagna nelle giornate di domenica e lunedì.</p>

<b>16/10/2018</b>	<b>Temperatura Max di ieri (ore 12-18) °C</b>	<b>Temperatura Min di oggi (ore 00-08) °C</b>	<b>Precipitazioni ultime 24 ore (ore 08-08) mm</b>
Aosta - Piazza Plouves 580 m. slm	15,5	10,3	0,0
Ayas - Champoluc 1566 m. slm	10,1	2,1	0,0
Champorcher - Petit-Mont-Blanc 1640 m. slm	9,7	5,9	2,6
Cogne - Gimillan 1785 m. slm	7,8	3,7	0,0
Courmayeur - Dolonne 1200 m. slm	12,0	7,6	0,0
Donnas - Clapey 341 m. slm	17,3	12,8	0,4
Etroubles - Chevière 1339 m. slm	10,0	5,2	0,0
Gressoney-Saint-Jean - Bieltschocke 1370 m. slm	11,5	3,9	0,0
La Thuile - Les Granges 1637 m. slm	8,0	5,4	0,0
Morgex - Capoluogo 938 m. slm	13,9	8,4	0,0
Nus - Saint-Barthélemy - Osservatorio 1675 m. slm	9,3	5,0	0,0
Rhêmes-Notre-Dame - Chaudanne 1794 m. slm	7,2	4,3	0,0
Saint-Christophe - Aeroporto 545 m. slm	16,4	9,1	0,0
Saint-Vincent - Terme 626 m. slm	17,4	10,5	0,2
Valgrisenche - Menthieu 1859 m. slm	6,3	4,5	0,0
Valsavarenche - Pont 1951 m. slm	6,1	2,9	2,6
Valtournenche - Breuil Cervinia 1998 m. slm	9,4	0,8	0,0
Verrès - Capoluogo 375 m. slm	17,8	11,3	0,0
Villeneuve - S.R. Saint-Nicolas 839 m. slm	14,0	10,4	0,0

*(I dati riportati sono pubblicati con procedura automatica, non risultano pertanto validati)*