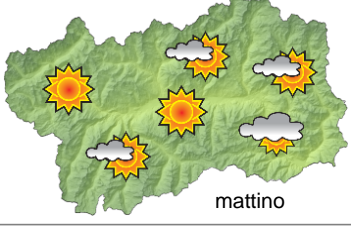



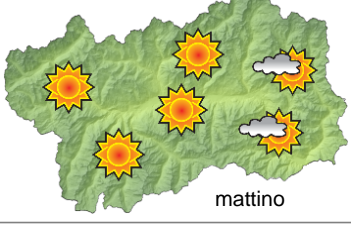







SITUAZIONE SINOTTICA

La circolazione a grande scala sino a sabato è caratterizzata da debole circolazione ciclonica in quota, con tempo asciutto ma con nuvolosità irregolare soprattutto sulle montagne di confine col Piemonte. Da domenica si espande sulla nostra regione un'area di alta pressione atlantica che caratterizzerà probabilmente buona parte della prossima settimana con tempo stabile.

 <p>mattino</p>	mercoledì 17 ottobre 2018		attendibilità: ★★☆☆
	<p>Generalmente poco nuvoloso ma con addensamenti per nubi mediobasse in bassa valle e sui rilievi meridionali ed orientali al confine col Piemonte. Dal pomeriggio tendenza all'aumento della nuvolosità soprattutto a ridosso dei monti.</p> <p>Venti: 3000 m deboli da SE; nelle valli a regime di brezza.</p> <p>Temperature: in lieve aumento le massime.</p> <p>Zero termico: 2700 » 3300 m; T 1500: 6 » 13 °C; T 3000: -2 » 3 °C (valori nella libera atmosfera).</p> <p>Pressione: in lieve calo.</p>		
 <p>pomeriggio</p>	Temperature: <i>montagna (max)</i>	▲	Segnalazioni: nulla da segnalare.
	Temperature: <i>valli (max)</i>	▲	

 <p>mattino</p>	giovedì 18 ottobre 2018		attendibilità: ★★☆☆
	<p>Nella notte sino al mattino presto addensamenti per nubi mediobasse, più probabili in bassa valle ed a ridosso dei rilievi meridionali; poi ampie schiarite ma con transito di velature alte e sottili da nord ed addensamenti sui rilievi meridionali ed orientali.</p> <p>Venti: 3000 m deboli da SE; nelle valli a regime di brezza.</p> <p>Temperature: in lieve aumento le massime.</p> <p>Zero termico: 2800 » 3400 m; T 1500: 6 » 14 °C; T 3000: -2 » 3 °C (valori nella libera atmosfera).</p> <p>Pressione: stazionaria.</p>		
 <p>pomeriggio</p>	Temperature: <i>montagna (min max)</i>	◄ ▲	Segnalazioni: nulla da segnalare.
	Temperature: <i>valli (min max)</i>	◄ ▲	

 <p>mattino</p>	venerdì 19 ottobre 2018		attendibilità: ★★☆☆
	<p>Ben soleggiato, ad eccezione di qualche addensamento nel pomeriggio sui rilievi meridionali ed orientali.</p> <p>Venti: 3000 m deboli da NW; nelle valli a regime di brezza.</p> <p>Temperature: in aumento le massime.</p> <p>Zero termico: 2800 » 3400 m (valori nella libera atmosfera).</p> <p>Pressione: in aumento.</p>		
 <p>pomeriggio</p>	Temperature: <i>montagna (min max)</i>	◄ ▲	
	Temperature: <i>valli (min max)</i>	◄ ▲	

tendenza successiva				attendibilità: ★★☆☆
				<p>Sabato e domenica ben soleggiato e, domenica, clima mite in montagna. Lunedì ben soleggiato su gran parte della regione, ad eccezione dei settori sudorientali, con qualche addensamento. Martedì abbastanza soleggiato.</p>
sab 20 ott	dom 21 ott	lun 22 ott	mar 23 ott	

17/10/2018	Temperatura Max di ieri (ore 12-18) °C	Temperatura Min di oggi (ore 00-08) °C	Precipitazioni ultime 24 ore (ore 08-08) mm
Aosta - Piazza Plouves 580 m. slm	18,0	8,5	0,0
Ayas - Champoluc 1566 m. slm	12,7	1,6	0,0
Champorcher - Petit-Mont-Blanc 1640 m. slm	10,5	6,4	0,0
Cogne - Gimillan 1785 m. slm	11,0	3,4	0,0
Courmayeur - Dolonne 1200 m. slm	15,6	5,6	0,0
Donnas - Clapey 341 m. slm	17,6	12,0	0,0
Etroubles - Chevière 1339 m. slm	12,9	4,9	0,0
Gressoney-Saint-Jean - Bieltschocke 1370 m. slm	12,5	3,1	5,6
La Thuile - Les Granges 1637 m. slm	11,7	3,8	0,0
Morgex - Capoluogo 938 m. slm	17,3	5,3	0,0
Nus - Saint-Barthélemy - Osservatorio 1675 m. slm	12,7	5,6	0,0
Rhêmes-Notre-Dame - Chaudanne 1794 m. slm	10,9	2,1	0,2
Saint-Christophe - Aeroporto 545 m. slm	21,4	6,5	0,0
Saint-Vincent - Terme 626 m. slm	19,7	8,9	0,0
Valgrisenche - Menthieu 1859 m. slm	9,5	3,4	0,0
Valsavarenche - Pont 1951 m. slm	10,0	2,2	0,0
Valtournenche - Breuil Cervinia 1998 m. slm	11,2	1,6	0,0
Verrès - Capoluogo 375 m. slm	20,2	10,1	0,0
Villeneuve - S.R. Saint-Nicolas 839 m. slm	18,9	8,7	0,0

(I dati riportati sono pubblicati con procedura automatica, non risultano pertanto validati)