











## SITUAZIONE SINOTTICA

Un'alta pressione atlantica si sviluppa sulla Francia, per poi espandersi su buona parte dell'Europa occidentale. Si prevedono condizioni soleggiate e miti per buona parte della settimana prossima.

 <p>mattino</p>	<b>venerdì 19 ottobre 2018</b>		attendibilità: ★★ ★
	<p>Soleggiato con qualche velatura alta e sottile di passaggio e qualche nuvola isolata in sviluppo sui rilievi.  <b>Venti:</b> 3000 m deboli dai quadranti meridionali, in rotazione da Nord; brezze nelle valli.  <b>Temperature:</b> stabili.            Zero termico: 3100 » 3700 m; T 1500: 5 » 15 °C; T 3000: 1 » 4 °C (valori nella libera atmosfera).  <b>Pressione:</b> in lieve rialzo.</p>		
 <p>pomeriggio</p>	Temperature: <i>montagna (max)</i>	◄	<b>Segnalazioni:</b> nulla da segnalare.
	Temperature: <i>valli (max)</i>	◄	

 <p>mattino</p>	<b>sabato 20 ottobre 2018</b>		attendibilità: ★★ ★
	<p>Cielo soleggiato con isolati cumuli pomeridiani, e con la possibilità di deboli velature di passaggio, più estese e probabili nella notte su domenica.  <b>Venti:</b> 3000 m deboli da N in rotazione da NE e rinforzo; brezze nelle valli, venti occidentali in quelle superiori.  <b>Temperature:</b> massime in lieve rialzo.            Zero termico: 3100 » 3800 m; T 1500: 5 » 16 °C; T 3000: 1 » 5 °C (valori nella libera atmosfera).  <b>Pressione:</b> ancora in lieve rialzo.</p>		
 <p>pomeriggio</p>	Temperature: <i>montagna (min max)</i>	◄ ▲	<b>Segnalazioni:</b> nulla da segnalare.
	Temperature: <i>valli (min max)</i>	◄ ▲	

 <p>mattino</p>	<b>domenica 21 ottobre 2018</b>		attendibilità: ★★ ★
	<p>Giornata soleggiata e mite.  <b>Venti:</b> 3000 m moderati dai quadranti di NE; venti occidentali nelle valli, brezze pomeridiane in media e bassa valle.  <b>Temperature:</b> minime stabili o in lieve calo nelle valli, in rialzo sensibile altrove.            Zero termico: 3400 » 4000 m (valori nella libera atmosfera).  <b>Pressione:</b> in cali.</p>		
 <p>pomeriggio</p>	Temperature: <i>montagna (min max)</i>	▲ ▲	
	Temperature: <i>valli (min max)</i>	◄ ▲	

<b>tendenza successiva</b>				attendibilità: ★★ ★
 <p>lun 22 ott</p>	 <p>mar 23 ott</p>	 <p>mer 24 ott</p>	 <p>gio 25 ott</p>	<p>Strati o foschie mattutine e qualche velatura lunedì, poi sole con velature e vento.</p>

<b>19/10/2018</b>	<b>Temperatura Max di ieri (ore 12-18) °C</b>	<b>Temperatura Min di oggi (ore 00-08) °C</b>	<b>Precipitazioni ultime 24 ore (ore 08-08) mm</b>
Aosta - Piazza Plouves 580 m. slm	20,9	9,3	0,0
Ayas - Champoluc 1566 m. slm	15,8	2,3	0,0
Champorcher - Petit-Mont-Blanc 1640 m. slm	14,1	8,2	0,0
Cogne - Gimillan 1785 m. slm	14,2	4,5	0,0
Courmayeur - Dolonne 1200 m. slm	18,6	6,9	0,0
Donnas - Clapey 341 m. slm	19,5	12,9	0,0
Etroubles - Chevière 1339 m. slm	15,3	6,3	0,0
Gressoney-Saint-Jean - Bieltschocke 1370 m. slm	15,8	3,1	0,0
La Thuile - Les Granges 1637 m. slm	14,3	5,7	0,0
Morgex - Capoluogo 938 m. slm	19,4	5,7	0,0
Nus - Saint-Barthélemy - Osservatorio 1675 m. slm	13,9	7,4	0,0
Rhêmes-Notre-Dame - Chaudanne 1794 m. slm	13,3	2,7	0,8
Saint-Christophe - Aeroporto 545 m. slm	23,6	6,4	0,0
Saint-Vincent - Terme 626 m. slm	21,0	9,6	0,0
Valgrisenche - Menthieu 1859 m. slm	12,8	6,0	0,0
Valsavarenche - Pont 1951 m. slm	12,6	2,9	0,0
Valtournenche - Breuil Cervinia 1998 m. slm	13,0	2,7	0,0
Verrès - Capoluogo 375 m. slm	21,8	11,0	0,0
Villeneuve - S.R. Saint-Nicolas 839 m. slm	21,4	10,2	0,0

*(I dati riportati sono pubblicati con procedura automatica, non risultano pertanto validati)*