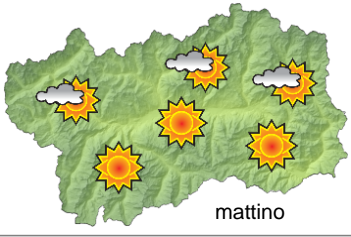



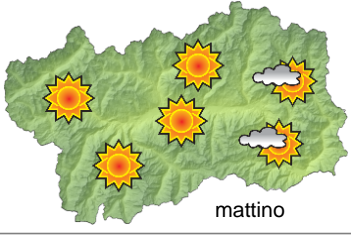







SITUAZIONE SINOTTICA

La circolazione a grande scala è caratterizzata dalla presenza di un anticiclone sulle isole britanniche che determinerà sulla nostra regione tempo stabile fino a giovedì. Da venerdì il tempo cambia progressivamente a causa dell'avvicinamento di un sistema frontale dal nord Atlantico, che transiterà sulla nostra regione durante il fine settimana; il tempo rimarrà perturbato almeno sino a martedì.

 <p>mattino</p>		mercoledì 24 ottobre 2018		attendibilità: ★★ ★
		<p>Sino al primo pomeriggio soleggiato con qualche addensamento sulla cresta di confine settentrionale; poi velature alte e sottili da nord che tenderanno ad inspessirsi ed a rendere il cielo localmente nuvoloso.</p> <p>Venti: 3000 m forti settentrionali; favonio nelle valli.</p> <p>Temperature: stazionarie o localmente in aumento per favonio.</p> <p>Zero termico: 3200 / 3800 m; T 1500: 10 / 16 °C; T 3000: 1 / 7 °C (valori nella libera atmosfera).</p> <p>Pressione: in calo.</p>		
 <p>pomeriggio</p>		<p>Temperature: <i>montagna (max)</i></p>	▲	<p>Segnalazioni: vento forte in montagna specie sui settori di confine settentrionali.</p>
		<p>Temperature: <i>valli (max)</i></p>	▲	

 <p>mattino</p>		giovedì 25 ottobre 2018		attendibilità: ★★ ★
		<p>Ben soleggiato per l'intera giornata, con qualche velatura alta e sottile nelle ore centrali.</p> <p>Venti: 3000 m moderati da NW, in rotazione da W dal pomeriggio; favonio nelle valli.</p> <p>Temperature: minime in calo nelle valli, stazionarie in montagna. Massime stazionarie.</p> <p>Zero termico: 4000 » 3700 m; T 1500: 11 » 17 °C; T 3000: 5 » 2 °C (valori nella libera atmosfera).</p> <p>Pressione: in calo.</p>		
 <p>pomeriggio</p>		<p>Temperature: <i>montagna (min max)</i></p>	◄ ◄	<p>Segnalazioni: niente da segnalare.</p>
		<p>Temperature: <i>valli (min max)</i></p>	▼ ◄	

 <p>mattino</p>		venerdì 26 ottobre 2018		attendibilità: ★★ ★
		<p>Al mattino asciutto e soleggiato; poi aumento delle nubi a partire dai settori meridionali sino ad avere cielo molto nuvoloso ovunque dalla serata. Non esclusa pioviggine in serata sui settori SE.</p> <p>Venti: 3000 m moderati da W, in rotazione da SW dal pomeriggio; nelle valli occidentali moderati da W, nelle restanti valli da SE, deboli.</p> <p>Temperature: in calo.</p> <p>Zero termico: 3900 » 2800 m (valori nella libera atmosfera).</p> <p>Pressione: in calo.</p>		
 <p>pomeriggio</p>		<p>Temperature: <i>montagna (min max)</i></p>	▼ ▼	
		<p>Temperature: <i>valli (min max)</i></p>	▼ ▼	

tendenza successiva				attendibilità: ★★ ★
 <p>sab 27 ott</p>	 <p>dom 28 ott</p>	 <p>lun 29 ott</p>	 <p>mar 30 ott</p>	<p>Sabato coperto, con deboli precipitazioni, più frequenti sui settori sudorientali, limite neve sui 2200 metri. Domenica coperto, con precipitazioni localmente moderate sui settori sudorientali, e con limite neve sin verso 2000 metri. Lunedì e martedì coperto con precipitazioni moderate, localmente forti, e limite neve attorno a 1800 metri.</p>

24/10/2018	Temperatura Max di ieri (ore 12-18) °C	Temperatura Min di oggi (ore 00-08) °C	Precipitazioni ultime 24 ore (ore 08-08) mm
Aosta - Piazza Plouves 580 m. slm	18,6	16,9	0,0
Ayas - Champoluc 1566 m. slm	16,3	5,1	0,0
Champorcher - Petit-Mont-Blanc 1640 m. slm	17,5	11,0	0,0
Cogne - Gimillan 1785 m. slm	17,2	10,5	0,0
Courmayeur - Dolonne 1200 m. slm	20,5	7,5	0,0
Donnas - Clapey 341 m. slm	15,7	8,8	0,0
Etroubles - Chevière 1339 m. slm	17,8	14,8	0,0
Gressoney-Saint-Jean - Bieltschocke 1370 m. slm	17,6	7,0	0,0
La Thuile - Les Granges 1637 m. slm	17,5	9,2	0,0
Morgex - Capoluogo 938 m. slm	20,0	6,9	0,0
Nus - Saint-Barthélemy - Osservatorio 1675 m. slm	16,0	11,6	0,0
Rhêmes-Notre-Dame - Chaudanne 1794 m. slm	17,3	4,8	0,0
Saint-Christophe - Aeroporto 545 m. slm	22,8	19,0	0,0
Saint-Vincent - Terme 626 m. slm	19,1	18,1	0,0
Valgrisenche - Menthiu 1859 m. slm	16,4	8,2	0,0
Valsavarenche - Pont 1951 m. slm	15,3	6,9	0,0
Valtournenche - Breuil Cervinia 1998 m. slm	15,5	8,7	1,8
Verrès - Capoluogo 375 m. slm	19,0	8,8	0,0
Villeneuve - S.R. Saint-Nicolas 839 m. slm	22,7	16,5	0,0

(I dati riportati sono pubblicati con procedura automatica, non risultano pertanto validati)