

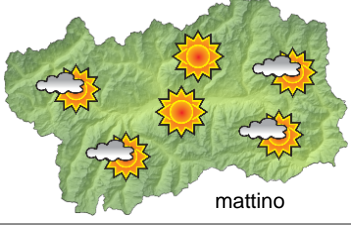









SITUAZIONE SINOTTICA

L'anticiclone sulle isole britanniche che ha determinato tempo stabile sulla nostra regione per buona parte della settimana si ritira progressivamente nella giornata odierna verso latitudini più basse. Da domani il tempo cambia progressivamente a causa dell'avvicinamento di un sistema frontale dal nord Atlantico, che transiterà sulla nostra regione a partire da sabato fino a lunedì. Il suo transito è seguito da un'altra struttura di bassa pressione che con buona probabilità determinerà tempo perturbato sulla nostra regione per gran parte della settimana prossima.

 <p>mattino</p>		giovedì 25 ottobre 2018		attendibilità: ★★★	
 <p>pomeriggio</p>		<p>Soleggiato per l'intera giornata, con qualche velatura alta e sottile nelle ore centrali. Venti: 3000 m moderati da N, in rotazione da W dal pomeriggio; favonio nelle valli superiori, debole brezza nella valle centrale. Temperature: massime in aumento in montagna, in calo nelle valli non più soggette a favonio. Zero termico: 3500 » 4000 m; T 1500: 11 » 17 °C; T 3000: 4 / 6 °C (valori nella libera atmosfera). Pressione: in calo.</p>			
		Temperature: <i>montagna (max)</i>	▲	Segnalazioni: niente da segnalare.	
		Temperature: <i>valli (max)</i>	▼		
 <p>mattino</p>		venerdì 26 ottobre 2018		attendibilità: ★★★	
 <p>pomeriggio</p>		<p>Al mattino soleggiato; da fine mattinata aumento progressivo della nuvolosità sia per nubi alte e stratificate dai settori sudoccidentali sia per nubi mediobasse sui settori sudorientali sino ad avere cielo molto nuvoloso ovunque dalla serata. Non esclusa pioviggine in serata sui settori della bassa valle. Venti: 3000 m moderati da W, in rotazione da SW dal pomeriggio; nelle valli occidentali moderati da W, nelle restanti valli da SE, deboli. Temperature: in calo. Zero termico: 3700 » 2500 m; T 1500: 6 » 12 °C; T 3000: 3 » -2 °C (valori nella libera atmosfera). Pressione: in calo.</p>			
		Temperature: <i>montagna (min max)</i>	▼	▼	Segnalazioni: niente da segnalare.
		Temperature: <i>valli (min max)</i>	▼	▼	
 <p>mattino</p>		sabato 27 ottobre 2018		attendibilità: ★★★	
 <p>pomeriggio</p>		<p>Cielo coperto per tutto il giorno, con precipitazioni deboli, più frequenti e localmente moderate sui settori sudorientali. Limite neve attorno a 2300 metri, sin verso 2100 metri sulle vallate occidentali. Venti: 3000 m moderati da S, in rotazione da SE dal pomeriggio; nelle valli moderati da SE. Temperature: in calo. Zero termico: 2300 / 2600 m (valori nella libera atmosfera). Pressione: in calo.</p>			
		Temperature: <i>montagna (min max)</i>	◄	◄	
		Temperature: <i>valli (min max)</i>	◄	◄	
 <p>dom 28 ott</p>		 <p>lun 29 ott</p>		 <p>mar 30 ott</p>	
 <p>mer 31 ott</p>		tendenza successiva			
		attendibilità: ★★★			
<p>Domenica coperto con precipitazioni moderate sui settori sudorientali e con limite neve attorno a 2000/2300 metri. Lunedì coperto con precipitazioni moderate, forti sui settori orientali, anche a carattere di rovescio e con limite neve in calo attorno a 1700 metri. Martedì e mercoledì ancora perturbato, con precipitazioni diffuse e limite neve attorno a 1500 metri.</p>					

25/10/2018	Temperatura Max di ieri (ore 12-18) °C	Temperatura Min di oggi (ore 00-08) °C	Precipitazioni ultime 24 ore (ore 08-08) mm
Aosta - Piazza Plouves 580 m. slm	27,4	10,2	0,0
Ayas - Champoluc 1566 m. slm	22,5	2,1	0,0
Champorcher - Petit-Mont-Blanc 1640 m. slm	23,4	11,7	0,0
Cogne - Gimillan 1785 m. slm	17,2	8,2	0,0
Courmayeur - Dolonne 1200 m. slm	22,0	8,3	0,0
Donnas - Clapey 341 m. slm	24,2	15,0	0,0
Etroubles - Chevière 1339 m. slm	19,2	13,7	0,0
Gressoney-Saint-Jean - Bieltschocke 1370 m. slm	21,9	4,4	0,0
La Thuile - Les Granges 1637 m. slm	16,5	9,7	0,0
Morgex - Capoluogo 938 m. slm	23,4	6,8	0,0
Nus - Saint-Barthélemy - Osservatorio 1675 m. slm	19,9	11,7	0,0
Rhêmes-Notre-Dame - Chaudanne 1794 m. slm	18,4	5,5	0,0
Saint-Christophe - Aeroporto 545 m. slm	28,6	5,6	0,0
Saint-Vincent - Terme 626 m. slm	27,5	12,3	0,0
Valgrisenche - Menthiu 1859 m. slm	17,2	10,3	0,0
Valsavarenche - Pont 1951 m. slm	16,5	6,4	0,0
Valtournenche - Breuil Cervinia 1998 m. slm	17,4	6,1	0,0
Verrès - Capoluogo 375 m. slm	29,6	11,5	0,0
Villeneuve - S.R. Saint-Nicolas 839 m. slm	26,7	13,7	0,0

(I dati riportati sono pubblicati con procedura automatica, non risultano pertanto validati)