

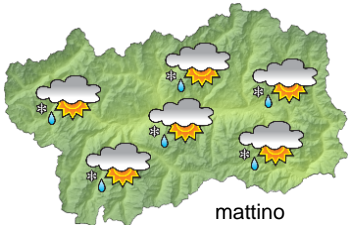






SITUAZIONE SINOTTICA

Una saccatura sull'Europa occidentale determinerà tempo perturbato sulla Valle d'Aosta fino a metà settimana, con precipitazioni abbondanti oggi in particolare nel settore sud-orientale.

 <p>mattino</p>		lunedì 29 ottobre 2018		attendibilità: ★★☆☆	
 <p>pomeriggio</p>		<p>Precipitazioni diffuse, a tratti intense in particolare nel settore sud-orientale; neve a 1600-2000 m, in calo in serata a 1200 m. Venti: 3000 m forti sud-orientali; deboli sud-orientali nelle valli. Temperature: in calo in serata. Zero termico: 2400 m; T 1500: 6 °C; T 3000: -4 °C (valori nella libera atmosfera). Pressione: in calo.</p>			
		Temperature: <i>montagna (max)</i>	▼	Segnalazioni: precipitazioni abbondanti.	
		Temperature: <i>valli (max)</i>	▼		

 <p>mattino</p>		martedì 30 ottobre 2018		attendibilità: ★★☆☆	
 <p>pomeriggio</p>		<p>Deboli precipitazioni sparse al mattino, nevose oltre 1200 m, poi in parte soleggiato. Venti: 3000 m moderati sud-occidentali in rotazione da S; brezze nelle valli. Temperature: in calo. Zero termico: 1500 » 2000 m; T 1500: 0 » 4 °C; T 3000: -10 » -6 °C (valori nella libera atmosfera). Pressione: in aumento.</p>			
		Temperature: <i>montagna (min max)</i>	▼	▼	Segnalazioni: nulla da segnalare.
		Temperature: <i>valli (min max)</i>	▼	▼	

 <p>mattino</p>		mercoledì 31 ottobre 2018		attendibilità: ★★☆☆	
 <p>pomeriggio</p>		<p>Precipitazioni sparse, più frequenti nel settore sud-orientale, nevose oltre 1200-1400 m. Venti: 3000 m forti da SSE; brezze nelle valli. Temperature: minime in lieve aumento in montagna. Zero termico: 1500 » 2000 m (valori nella libera atmosfera). Pressione: in aumento.</p>			
		Temperature: <i>montagna (min max)</i>	▲	◄	
		Temperature: <i>valli (min max)</i>	◄	◄	

				tendenza successiva		attendibilità: ★★☆☆
gio 1 nov	ven 2 nov	sab 3 nov	dom 4 nov	Giovedì qualche precipitazione, poi nuvolosità irregolare.		

29/10/2018	Temperatura Max di ieri (ore 12-18) °C	Temperatura Min di oggi (ore 00-08) °C	Precipitazioni ultime 24 ore (ore 08-08) mm
Aosta - Piazza Plouves 580 m. slm	10.8	10.3	8.6
Ayas - Champoluc 1566 m. slm	8.5	3.2	18.0
Champorcher - Petit-Mont-Blanc 1640 m. slm	6.8	2.6	53.2
Cogne - Gimillan 1785 m. slm	5.5	1.7	21.2
Courmayeur - Dolonne 1200 m. slm	9.1	6.0	30.0
Donnas - Clapey 341 m. slm	11.9	11.0	22.0
Etroubles - Chevière 1339 m. slm	7.5	5.3	8.2
Gressoney-Saint-Jean - Bieltschocke 1370 m. slm	8.7	3.1	34.8
La Thuile - Les Granges 1637 m. slm	6.2	3.6	52.6
Morgex - Capoluogo 938 m. slm	9.9	7.6	19.2
Nus - Saint-Barthélemy - Osservatorio 1675 m. slm	8.9	3.8	26.6
Rhêmes-Notre-Dame - Chaudanne 1794 m. slm	7.0	0.5	28.0
Saint-Christophe - Aeroporto 545 m. slm	12.4	10.4	10.6
Saint-Vincent - Terme 626 m. slm	12.1	9.6	15.8
Valgrisenche - Menthieu 1859 m. slm	5.4	1.6	20.4
Valsavarenche - Pont 1951 m. slm	5.4	0.3	31.4
Valtournenche - Breuil Cervinia 1998 m. slm	6.0	0.5	18.2
Verrès - Capoluogo 375 m. slm	11.8	10.9	33.4
Villeneuve - S.R. Saint-Nicolas 839 m. slm	9.7	8.3	24.0

(I dati riportati sono pubblicati con procedura automatica, non risultano pertanto validati)