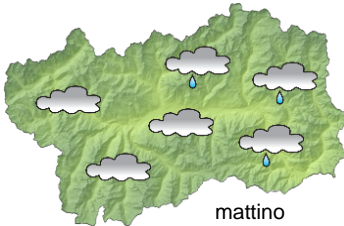
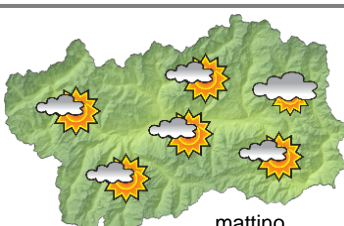
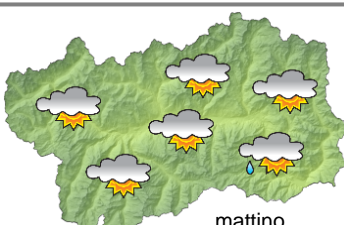



SITUAZIONE SINOTTICA

Una vasta saccatura continua a interessare l'Europa centrale apportando variabilità anche sulla nostra regione con schiarite alternate ad addensamenti, talvolta forieri di rovesci.

 <p>mattino</p>	<p align="center">sabato 1 settembre 2018 attendibilità: ★★☆☆</p> <p>Abbastanza nuvoloso al mattino con qualche isolato rovescio; schiarite gradualmente più ampie dal pomeriggio con addensamenti, più probabili sulla dorsale orientale. Venti: 3000 m settentrionali da moderati a localmente forti; episodi di foehn nelle valli. Temperature: in calo. Zero termico: 3000 m; T 1500: 12 °C; T 3000: 0 °C (valori nella libera atmosfera). Pressione: in lieve aumento.</p> <table border="1" style="width:100%"> <tr> <td>Temperature: <i>montagna (max)</i></td> <td>▼</td> <td rowspan="2">Segnalazioni: nulla da segnalare.</td> </tr> <tr> <td>Temperature: <i>valli (max)</i></td> <td>▼</td> </tr> </table>	Temperature: <i>montagna (max)</i>	▼	Segnalazioni: nulla da segnalare.	Temperature: <i>valli (max)</i>	▼		
Temperature: <i>montagna (max)</i>	▼	Segnalazioni: nulla da segnalare.						
Temperature: <i>valli (max)</i>	▼							
 <p>pomeriggio</p>	<p align="center">domenica 2 settembre 2018 attendibilità: ★★☆☆</p> <p>Inizialmente prevalentemente soleggiato con aumento della nuvolosità al pomeriggio e rovesci sparsi, localmente di moderata intensità, specialmente sul settore sud-orientale. Venti: 3000 m deboli variabili, tendenti a disporsi da W; deboli meridionali nelle valli. Temperature: massime in aumento. Zero termico: 2900 » 3200 m; T 1500: 10 » 16 °C; T 3000: -1 » 2 °C (valori nella libera atmosfera) Pressione: in lieve calo.</p> <table border="1" style="width:100%"> <tr> <td>Temperature: <i>montagna (min max)</i></td> <td>◄▶</td> <td>▲</td> <td rowspan="2">Segnalazioni: rovesci dalla seconda parte della giornata.</td> </tr> <tr> <td>Temperature: <i>valli (min max)</i></td> <td>◄▶</td> <td>▲</td> </tr> </table>	Temperature: <i>montagna (min max)</i>	◄▶	▲	Segnalazioni: rovesci dalla seconda parte della giornata.	Temperature: <i>valli (min max)</i>	◄▶	▲
Temperature: <i>montagna (min max)</i>	◄▶	▲	Segnalazioni: rovesci dalla seconda parte della giornata.					
Temperature: <i>valli (min max)</i>	◄▶	▲						
 <p>mattino</p>	<p align="center">lunedì 3 settembre 2018 attendibilità: ★★☆☆</p> <p>Parzialmente soleggiato con addensamenti alternati a schiarite. Debole rischio di isolati rovesci. Venti: 3000 m deboli variabili, tendenti a disporsi da NW; NW deboli nelle valli. Temperature: in lieve aumento. Zero termico: 3000 » 3400 m (valori nella libera atmosfera). Pressione: pressoché stazionaria.</p> <table border="1" style="width:100%"> <tr> <td>Temperature: <i>montagna (min max)</i></td> <td>▲</td> <td>▲</td> </tr> <tr> <td>Temperature: <i>valli (min max)</i></td> <td>▲</td> <td>▲</td> </tr> </table>	Temperature: <i>montagna (min max)</i>	▲	▲	Temperature: <i>valli (min max)</i>	▲	▲	
Temperature: <i>montagna (min max)</i>	▲	▲						
Temperature: <i>valli (min max)</i>	▲	▲						

 <p>mar 4 set mer 5 set gio 6 set ven 7 set</p>	<p align="center">tendenza successiva attendibilità: ★★☆☆</p> <p>Abbastanza soleggiato con debole instabilità in aumento da metà settimana.</p>
--	---

01/09/2018	Temperatura Max di ieri (ore 12-18) °C	Temperatura Min di oggi (ore 00-08) °C	Precipitazioni ultime 24 ore (ore 08-08) mm
Aosta - Piazza Plouves 580 m. slm	21,6	13,5	0,0
Ayas - Champoluc 1566 m. slm	15,8	4,7	0,0
Champorcher - Petit-Mont-Blanc 1640 m. slm	11,5	6,7	6,4
Cogne - Gimillan 1785 m. slm	13,9	3,7	0,0
Courmayeur - Dolonne 1200 m. slm	20,4	9,8	0,0
Donnas - Clapey 341 m. slm	18,2	15,4	11,8
Etroubles - Chevière 1339 m. slm	17,6	10,3	0,0
Gressoney-Saint-Jean - Bieltschocke 1370 m. slm	13,9	6,7	6,8
La Thuile - Les Granges 1637 m. slm	15,3	6,5	0,0
Morgex - Capoluogo 938 m. slm	22,5	12,4	0,0
Nus - Saint-Barthélemy - Osservatorio 1675 m. slm	15,3	6,7	0,0
Rhêmes-Notre-Dame - Chaudanne 1794 m. slm	15,3	2,8	0,0
Saint-Christophe - Aeroporto 545 m. slm	24,2	12,4	0,0
Saint-Vincent - Terme 626 m. slm	20,5	12,8	0,4
Valgrisenche - Menthiu 1859 m. slm	-	5,3	-
Valsavarenche - Pont 1951 m. slm	13,3	3,1	0,0
Valtournenche - Breuil Cervinia 1998 m. slm	12,3	3,0	1,0
Verrès - Capoluogo 375 m. slm	19,1	11,5	4,6
Villeneuve - S.R. Saint-Nicolas 839 m. slm	23,2	14,1	0,0

(I dati riportati sono pubblicati con procedura automatica, non risultano pertanto validati)