








SITUAZIONE SINOTTICA

Un'alta pressione si sviluppa sull'Europa centrale portando condizioni soleggiate. Tra giovedì e la prima parte di sabato un profondo minimo depressionario in discesa dal Nord dell'Atlantico fino all'Olanda convoglierà flussi più freschi verso i confini esteri, favorendo nuvolosità e qualche precipitazione sui rilievi, e a tratti condizioni di foehn freddo. In seguito, per un'alta pressione sul medio Atlantico, l'aria diventerà gradualmente più calda.

 <p>mattino</p>	<p style="text-align: right;">martedì 4 settembre 2018 attendibilità: ★★☆☆</p> <p>Sereno con isolati cumuli al pomeriggio. Venti: 3000 m deboli dai quadranti occidentali; brezze nelle valli. Temperature: in aumento. Zero termico: 3800 m; T 1500: 18 °C; T 3000: 6 °C (valori nella libera atmosfera). Pressione: circa stazionaria.</p> <table border="1" style="width: 100%;"> <tr> <td style="width: 50%;">Temperature: <i>montagna (max)</i></td> <td style="width: 5%;">▲</td> <td style="width: 45%;">Segnalazioni: nulla da segnalare.</td> </tr> <tr> <td>Temperature: <i>valli (max)</i></td> <td>▲</td> <td></td> </tr> </table>	Temperature: <i>montagna (max)</i>	▲	Segnalazioni: nulla da segnalare.	Temperature: <i>valli (max)</i>	▲	
Temperature: <i>montagna (max)</i>	▲	Segnalazioni: nulla da segnalare.					
Temperature: <i>valli (max)</i>	▲						
 <p>pomeriggio</p>	<p style="text-align: right;">mercoledì 5 settembre 2018 attendibilità: ★★☆☆</p> <p>Cielo sereno con qualche nube alta di passaggio, e qualche cumulo pomeridiano in formazione, più sviluppato ed esteso ai confini piemontesi. Venti: 3000 m da deboli da SW a moderati da W; brezze nelle valli. Temperature: in rialzo. Zero termico: 3300 » 4000 m; T 1500: 11 » 20 °C; T 3000: 3 » 8 °C (valori nella libera atmosfera). Pressione: stazionaria.</p> <table border="1" style="width: 100%;"> <tr> <td style="width: 50%;">Temperature: <i>montagna (min max)</i></td> <td style="width: 5%;">▲</td> <td style="width: 45%;">Segnalazioni: nulla da segnalare.</td> </tr> <tr> <td>Temperature: <i>valli (min max)</i></td> <td>▲</td> <td></td> </tr> </table>	Temperature: <i>montagna (min max)</i>	▲	Segnalazioni: nulla da segnalare.	Temperature: <i>valli (min max)</i>	▲	
Temperature: <i>montagna (min max)</i>	▲	Segnalazioni: nulla da segnalare.					
Temperature: <i>valli (min max)</i>	▲						
 <p>mattino</p>	<p style="text-align: right;">giovedì 6 settembre 2018 attendibilità: ★★☆☆</p> <p>Sempre più nuvoloso nei settori centro-occidentali con qualche debole rovescio sui rilievi, più sole in bassa Valle. Venti: 3000 m deboli o moderati occidentali; deboli da SE nelle valli. Temperature: stabili o in lieve rialzo le minime nelle valli, in lieve calo altrove. Zero termico: 3100 / 3500 m (valori nella libera atmosfera). Pressione: in lieve calo.</p> <table border="1" style="width: 100%;"> <tr> <td style="width: 50%;">Temperature: <i>montagna (min max)</i></td> <td style="width: 5%;">▼</td> <td style="width: 45%;">▼</td> </tr> <tr> <td>Temperature: <i>valli (min max)</i></td> <td>◀</td> <td>▼</td> </tr> </table>	Temperature: <i>montagna (min max)</i>	▼	▼	Temperature: <i>valli (min max)</i>	◀	▼
Temperature: <i>montagna (min max)</i>	▼	▼					
Temperature: <i>valli (min max)</i>	◀	▼					

 <p>ven 7 set</p>	 <p>sab 8 set</p>	 <p>dom 9 set</p>	 <p>lun 10 set</p>	<p style="text-align: right;">tendenza successiva attendibilità: ★★☆☆</p> <p>Nuvoloso e più freddo venerdì con qualche rovescio sparso, sole dal fine settimana.</p>
---	--	--	---	--

04/09/2018	Temperatura Max di ieri (ore 12-18) °C	Temperatura Min di oggi (ore 00-08) °C	Precipitazioni ultime 24 ore (ore 08-08) mm
Aosta - Piazza Plouves 580 m. slm	23,3	11,2	0,0
Ayas - Champoluc 1566 m. slm	16,4	4,9	0,0
Champorcher - Petit-Mont-Blanc 1640 m. slm	12,9	8,6	0,0
Cogne - Gimillan 1785 m. slm	16,1	5,1	0,0
Courmayeur - Dolonne 1200 m. slm	21,6	8,5	0,0
Donnas - Clapey 341 m. slm	22,8	14,9	0,0
Etroubles - Chevière 1339 m. slm	17,6	7,2	0,0
Gressoney-Saint-Jean - Bieltschocke 1370 m. slm	16,1	5,7	1,8
La Thuile - Les Granges 1637 m. slm	16,3	7,1	0,0
Morgex - Capoluogo 938 m. slm	24,6	7,8	0,0
Nus - Saint-Barthélemy - Osservatorio 1675 m. slm	16,5	7,9	0,0
Rhêmes-Notre-Dame - Chaudanne 1794 m. slm	15,8	3,1	0,0
Saint-Christophe - Aeroporto 545 m. slm	27,1	9,6	0,0
Saint-Vincent - Terme 626 m. slm	23,5	11,4	0,0
Valgrisenche - Menthiu 1859 m. slm	13,8	7,2	0,0
Valsavarenche - Pont 1951 m. slm	14,1	3,8	0,0
Valtournenche - Breuil Cervinia 1998 m. slm	14,0	3,6	0,0
Verrès - Capoluogo 375 m. slm	23,9	13,0	0,0
Villeneuve - S.R. Saint-Nicolas 839 m. slm	25,0	11,7	0,0

(I dati riportati sono pubblicati con procedura automatica, non risultano pertanto validati)