








SITUAZIONE SINOTTICA

Nonostante un promontorio anticiclonico, un'incursione dall'Atlantico di correnti umide determina condizioni abbastanza nuvolose, foriere di qualche debole rovescio, alternato a schiarite, più ampie dalla prossima settimana.

 <p>mattino</p>		domenica 16 settembre 2018		attendibilità: ★★☆☆	
Abbastanza nuvoloso con qualche rovescio isolato, generalmente debole, alternato a qualche schiarita, più ampia a metà giornata e nella vallata centrale. Venti: 3000 m SW deboli; brezze nelle valli. Temperature: pressoché stazionarie. Zero termico: 4200 m; T 1500: 20 °C; T 3000: 9 °C (valori nella libera atmosfera). Pressione: pressoché stazionaria.					
 <p>pomeriggio</p>		Temperature: <i>montagna (max)</i>	Segnalazioni: nulla da segnalare.		
		Temperature: <i>valli (max)</i>			

 <p>mattino</p>		lunedì 17 settembre 2018		attendibilità: ★★☆☆	
Nuvolosità irregolare alternata ad ampie schiarite, soprattutto a metà giornata e attività cumuliforme pomeridiana. Non si esclude la possibilità di qualche debole e isolato rovescio. Venti: 3000 m deboli meridionali; brezze nelle valli. Temperature: in lieve calo in quota. Zero termico: 3500 » 4000 m; T 1500: 8 » 20 °C; T 3000: 3 » 8 °C (valori nella libera atmosfera). Pressione: in lieve calo.					
 <p>pomeriggio</p>		Temperature: <i>montagna (min max)</i>	Segnalazioni: nulla da segnalare.		
		Temperature: <i>valli (min max)</i>			

 <p>mattino</p>		martedì 18 settembre 2018		attendibilità: ★★☆☆	
Abbastanza soleggiato con attività cumuliforme pomeridiana associata a un debole rischio di qualche isolato rovescio sui rilievi. Venti: 3000 m NW->N deboli; a regime di brezza nelle valli. Temperature: senza variazioni di rilievo. Zero termico: 3500 » 4000 m (valori nella libera atmosfera). Pressione: pressoché stazionaria.					
 <p>pomeriggio</p>		Temperature: <i>montagna (min max)</i>			
		Temperature: <i>valli (min max)</i>			

				tendenza successiva		attendibilità: ★★☆☆
mer 19 set	gio 20 set	ven 21 set	sab 22 set	Abbastanza soleggiato con qualche addensamento.		

16/09/2018	Temperatura Max di ieri (ore 12-18) °C	Temperatura Min di oggi (ore 00-08) °C	Precipitazioni ultime 24 ore (ore 08-08) mm
Aosta - Piazza Plouves 580 m. slm	27,7	18,1	0,0
Ayas - Champoluc 1566 m. slm	19,4	9,5	1,0
Champorcher - Petit-Mont-Blanc 1640 m. slm	17,6	11,9	9,2
Cogne - Gimillan 1785 m. slm	19,6	11,2	0,0
Courmayeur - Dolonne 1200 m. slm	24,6	13,1	0,0
Donnas - Clapey 341 m. slm	25,9	18,6	18,6
Etroubles - Chevière 1339 m. slm	21,9	12,6	0,0
Gressoney-Saint-Jean - Bieltschocke 1370 m. slm	19,6	10,7	1,4
La Thuile - Les Granges 1637 m. slm	20,4	11,0	0,0
Morgex - Capoluogo 938 m. slm	25,7	15,1	0,0
Nus - Saint-Barthélemy - Osservatorio 1675 m. slm	19,7	11,9	1,0
Rhêmes-Notre-Dame - Chaudanne 1794 m. slm	19,0	9,5	0,0
Saint-Christophe - Aeroporto 545 m. slm	29,7	18,4	0,0
Saint-Vincent - Terme 626 m. slm	26,8	17,6	4,4
Valgrisenche - Menthieu 1859 m. slm	17,9	10,1	0,0
Valsavarenche - Pont 1951 m. slm	17,8	9,8	0,0
Valtournenche - Breuil Cervinia 1998 m. slm	17,5	8,9	0,2
Verrès - Capoluogo 375 m. slm	26,9	18,9	8,6
Villeneuve - S.R. Saint-Nicolas 839 m. slm	27,8	16,6	0,0

(I dati riportati sono pubblicati con procedura automatica, non risultano pertanto validati)