








SITUAZIONE SINOTTICA

Un minimo depressionario di origine atlantica richiama aria umida verso la Valle d'Aosta. Da domani l'allontanamento di questa struttura permetterà una graduale rimonta anticiclonica e una maggiore stabilità atmosferica oltre che un discreto rialzo termico. Da venerdì, con incertezza previsionale che necessita di conferme successive, l'approfondimento di una vasta depressione dal Nord dell'Atlantico sull'Europa e poi fin sulla nostra regione porterà vento freddo ed intenso da NW, ma sono possibili anche deboli precipitazioni sui confini esteri sabato e lunedì.

 <p>mattino</p>		martedì 18 settembre 2018		attendibilità: ★★☆☆	
 <p>pomeriggio</p>		Nuvolosità in dissolvimento graduale, con cumuli in sviluppo e rischio di qualche locale rovescio. Venti: 3000 m deboli dai quadranti W; brezze nelle valli. Temperature: in lieve calo in quota. Zero termico: 3700 m; T 1500: 17 °C; T 3000: 6 °C (valori nella libera atmosfera). Pressione: in lieve aumento.			
		Temperature: <i>montagna (max)</i>	▼	Segnalazioni: nulla da segnalare.	
		Temperature: <i>valli (max)</i>	◄		

 <p>mattino</p>		mercoledì 19 settembre 2018		attendibilità: ★★☆☆	
 <p>pomeriggio</p>		Possibili banchi di nuvole a quote medio-basse nelle valli, in dissolvimento fino a cielo prevalentemente soleggiato. Deboli velature dalla sera. Venti: 3000 m deboli dai quadranti W; brezze nelle valli. Temperature: in rialzo, salvo le minime nelle valli. Zero termico: 3400 » 4000 m; T 1500: 9 » 20 °C; T 3000: 4 » 8 °C (valori nella libera atmosfera). Pressione: stabili.			
		Temperature: <i>montagna (min max)</i>	▲ ▲	Segnalazioni: nulla da segnalare.	
		Temperature: <i>valli (min max)</i>	◄ ▲		

 <p>mattino</p>		giovedì 20 settembre 2018		attendibilità: ★★☆☆	
 <p>pomeriggio</p>		Sereno o poco nuvoloso. Venti: 3000 m deboli dai quadranti W, in rotazione da SW in serata; brezze nelle valli. Temperature: in ulteriore rialzo in quota. Zero termico: 3500 » 4200 m (valori nella libera atmosfera). Pressione: in calo.			
		Temperature: <i>montagna (min max)</i>	▲ ▲		
		Temperature: <i>valli (min max)</i>	◄ ◄		

				tendenza successiva		attendibilità: ★★☆☆
ven 21 set	sab 22 set	dom 23 set	lun 24 set	Più nuvoloso tra venerdì e sabato e poi di nuovo lunedì, più soleggiato domenica.		

18/09/2018	Temperatura Max di ieri (ore 12-18) °C	Temperatura Min di oggi (ore 00-08) °C	Precipitazioni ultime 24 ore (ore 08-08) mm
Aosta - Piazza Plouves 580 m. slm	25,7	15,2	0,0
Ayas - Champoluc 1566 m. slm	18,7	8,8	0,0
Champorcher - Petit-Mont-Blanc 1640 m. slm	15,6	10,2	0,0
Cogne - Gimillan 1785 m. slm	17,8	7,8	0,0
Courmayeur - Dolonne 1200 m. slm	22,4	10,3	10,2
Donnas - Clapey 341 m. slm	23,7	17,2	0,0
Etroubles - Chevière 1339 m. slm	19,5	9,6	0,6
Gressoney-Saint-Jean - Bieltschocke 1370 m. slm	18,6	9,4	0,2
La Thuile - Les Granges 1637 m. slm	18,7	8,0	1,2
Morgex - Capoluogo 938 m. slm	23,7	11,2	9,0
Nus - Saint-Barthélemy - Osservatorio 1675 m. slm	18,9	10,2	0,0
Rhêmes-Notre-Dame - Chaudanne 1794 m. slm	17,1	6,1	6,0
Saint-Christophe - Aeroporto 545 m. slm	28,3	14,0	0,0
Saint-Vincent - Terme 626 m. slm	24,0	15,5	0,0
Valgrisenche - Menthieu 1859 m. slm	16,6	7,7	6,6
Valsavarenche - Pont 1951 m. slm	15,9	6,4	12,4
Valtournenche - Breuil Cervinia 1998 m. slm	15,6	7,1	0,0
Verrès - Capoluogo 375 m. slm	25,3	15,1	0,0
Villeneuve - S.R. Saint-Nicolas 839 m. slm	26,0	14,2	1,2

(I dati riportati sono pubblicati con procedura automatica, non risultano pertanto validati)