











SITUAZIONE SINOTTICA

Un campo anticiclonico favorisce tempo soleggiato e caldo in Valle d'Aosta fino a domani, mentre tra venerdì e sabato il transito di una saccatura a nord delle Alpi porterà qualche nuvola, un rinforzo dei venti e un temporaneo calo delle temperature soprattutto in montagna. Dopo una rimonta anticiclonica, è possibile una nuova discesa di una saccatura tra lunedì e martedì, con clima più freddo.

 <p>mattino</p>	mercoledì 19 settembre 2018		attendibilità: ★★☆☆
	<p>Soleggiato, con qualche cumulo dal pomeriggio. Venti: 3000 m deboli nord-occidentali; brezze nelle valli. Temperature: in lieve aumento. Zero termico: 4000 m; T 1500: 21 °C; T 3000: 8 °C (valori nella libera atmosfera). Pressione: stazionaria.</p>		
 <p>pomeriggio</p>	Temperature: <i>montagna (max)</i>	▲	Segnalazioni: nulla da segnalare.
	Temperature: <i>valli (max)</i>	▲	

 <p>mattino</p>	giovedì 20 settembre 2018		attendibilità: ★★☆☆
	<p>Soleggiato, con isolati cumuli dal pomeriggio. Venti: 3000 m deboli settentrionali in rotazione da SW; brezze nelle valli. Temperature: in lieve aumento tranne le minime nel fondovalle. Zero termico: 3600 » 4100 m; T 1500: 10 » 22 °C; T 3000: 4 » 9 °C (valori nella libera atmosfera). Pressione: stazionaria.</p>		
 <p>pomeriggio</p>	Temperature: <i>montagna (min max)</i>	▲ ▲	Segnalazioni: nulla da segnalare.
	Temperature: <i>valli (min max)</i>	◄ ▲	

 <p>mattino</p>	venerdì 21 settembre 2018		attendibilità: ★★☆☆
	<p>Soleggiato al mattino, con aumento della nuvolosità e isolate precipitazioni dalla sera sui rilievi di confine. Venti: 3000 m da moderati a forti da WNW; episodi di foehn nelle valli dal pomeriggio. Temperature: massime in calo in montagna. Zero termico: 3600 » 3800 m (valori nella libera atmosfera). Pressione: in calo.</p>		
 <p>pomeriggio</p>	Temperature: <i>montagna (min max)</i>	◄ ▼	
	Temperature: <i>valli (min max)</i>	◄ ◄	

tendenza successiva				attendibilità: ★★☆☆
 <p>sab 22 set</p>	 <p>dom 23 set</p>	 <p>lun 24 set</p>	 <p>mar 25 set</p>	<p>Sabato qualche nuvola al mattino sui confini con calo delle temperature, poi abbastanza soleggiato.</p>

19/09/2018	Temperatura Max di ieri (ore 12-18) °C	Temperatura Min di oggi (ore 00-08) °C	Precipitazioni ultime 24 ore (ore 08-08) mm
Aosta - Piazza Plouves 580 m. slm	26.5	14.0	1.8
Ayas - Champoluc 1566 m. slm	18.9	6.6	0.2
Champorcher - Petit-Mont-Blanc 1640 m. slm	16.8	10.7	0.0
Cogne - Gimillan 1785 m. slm	16.8	8.4	0.0
Courmayeur - Dolonne 1200 m. slm	22.7	10.3	0.2
Donnas - Clapey 341 m. slm	25.1	18.3	16.2
Etroubles - Chevière 1339 m. slm	20.1	9.1	0.4
Gressoney-Saint-Jean - Bieltschocke 1370 m. slm	-	-	-
La Thuile - Les Granges 1637 m. slm	18.8	9.0	0.0
Morgex - Capoluogo 938 m. slm	24.2	10.7	0.4
Nus - Saint-Barthélemy - Osservatorio 1675 m. slm	19.4	10.0	3.4
Rhêmes-Notre-Dame - Chaudanne 1794 m. slm	16.7	5.8	0.0
Saint-Christophe - Aeroporto 545 m. slm	29.2	13.7	3.0
Saint-Vincent - Terme 626 m. slm	25.6	14.4	0.2
Valgrisenche - Menthieu 1859 m. slm	16.2	9.0	0.0
Valsavarenche - Pont 1951 m. slm	16.1	6.6	0.2
Valtournenche - Breuil Cervinia 1998 m. slm	14.9	5.6	2.2
Verrès - Capoluogo 375 m. slm	26.5	15.5	0.8
Villeneuve - S.R. Saint-Nicolas 839 m. slm	26.0	14.1	0.0

(I dati riportati sono pubblicati con procedura automatica, non risultano pertanto validati)