



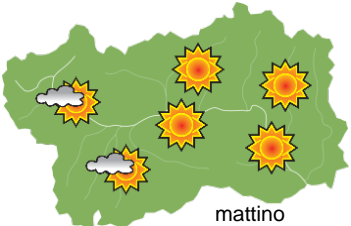
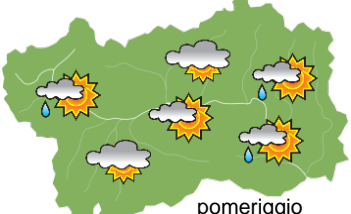






## SITUAZIONE SINOTTICA

La rimonta di un promontorio anticiclonico favorisce un fine settimana soleggiato e un po' più caldo accompagnato da qualche episodio di foehn. Da domani la discesa di una saccatura nord-atlantica determinerà l'ingresso di correnti atlantiche gradualmente più umide foriere di un incremento dell'instabilità, più marcato a metà settimana.

		<b>sabato 3 agosto 2019</b>		attendibilità: ★★☆☆
 <p style="text-align: center;">mattino</p>	Sereno o poco nuvoloso.			
	<b>Venti:</b> 3000 NW deboli; episodi di foehn nelle valli, brezze in bassa valle. <b>Temperature:</b> in aumento. Zero termico: 4200 m; T 1500: 22 °C; T 3000: 9 °C (valori nella libera atmosfera). <b>Pressione:</b> senza variazioni di rilievo.			
 <p style="text-align: center;">pomeriggio</p>	Temperature: <i>montagna (max)</i>	▲	Segnalazioni: nulla da segnalare.	
	Temperature: <i>valli (max)</i>	▲		

		<b>domenica 4 agosto 2019</b>		attendibilità: ★★☆☆
 <p style="text-align: center;">mattino</p>	Sereno o poco nuvoloso con qualche velatura.			
	<b>Venti:</b> 3000 m NW->W deboli; deboli episodi di foehn nelle valli superiori, brezze in bassa valle. <b>Temperature:</b> senza variazioni di rilievo. Zero termico: 3800 » 4200 m; T 1500: 13 » 23 °C; T 3000: 6 » 9 °C (valori nella libera atmosfera). <b>Pressione:</b> senza variazioni di rilievo.			
 <p style="text-align: center;">pomeriggio</p>	Temperature: <i>montagna (min max)</i>	◄ ◄	Segnalazioni: nulla da segnalare.	
	Temperature: <i>valli (min max)</i>	◄ ◄		

		<b>lunedì 5 agosto 2019</b>		attendibilità: ★★☆☆
 <p style="text-align: center;">mattino</p>	Abbastanza soleggiato con qualche nube in più al pomeriggio foriera di qualche debole rovescio locale.			
	<b>Venti:</b> 3000 m W da deboli a moderati; brezze nelle valli. <b>Temperature:</b> senza variazioni di rilievo o in lieve aumento. Zero termico: 3800 » 4200 m (valori nella libera atmosfera). <b>Pressione:</b> senza variazioni di rilievo.			
 <p style="text-align: center;">pomeriggio</p>	Temperature: <i>montagna (min max)</i>	◄ ◄		
	Temperature: <i>valli (min max)</i>	◄ ◄		

				<b>tendenza successiva</b>	attendibilità: ★★☆☆
 <p style="text-align: center;">mar 6 ago</p>	 <p style="text-align: center;">mer 7 ago</p>	 <p style="text-align: center;">gio 8 ago</p>	 <p style="text-align: center;">ven 9 ago</p>	Martedì abbastanza soleggiato con aumento dell'instabilità, più marcato mercoledì, con probabili precipitazioni; giovedì graduale attenuazione della nuvolosità con schiarite più ampie venerdì.	

<b>03/08/2019</b>	<b>Temperatura Max di ieri (ore 12-18) °C</b>	<b>Temperatura Min di oggi (ore 00-08) °C</b>	<b>Precipitazioni ultime 24 ore (ore 08-08) mm</b>
Aosta - Piazza Plouves 580 m. slm	27,6	16,8	-
Ayas - Champoluc 1566 m. slm	19,8	5,4	4,2
Champorcher - Petit-Mont-Blanc 1640 m. slm	21,2	11,3	0,2
Cogne - Gimillan 1785 m. slm	19,2	7,2	0,0
Courmayeur - Dolonne 1200 m. slm	23,7	10,9	0,2
Donnas - Clapey 341 m. slm	27,2	15,9	3,4
Etroubles - Chevière 1339 m. slm	20,2	11,9	0,2
Gressoney-Saint-Jean - Bieltschocke 1370 m. slm	22,0	8,7	0,6
La Thuile - Les Granges 1637 m. slm	19,1	9,5	0,0
Morgex - Capoluogo 938 m. slm	25,6	13,9	0,0
Nus - Saint-Barthélemy - Osservatorio 1675 m. slm	19,3	11,3	0,0
Rhêmes-Notre-Dame - Chaudanne 1794 m. slm	19,2	5,1	0,0
Saint-Christophe - Aeroporto 545 m. slm	29,1	16,7	0,4
Saint-Vincent - Terme 626 m. slm	27,7	16,4	0,0
Valgrisenche - Menthiu 1859 m. slm	17,0	9,6	0,0
Valsavarenche - Pont 1951 m. slm	18,0	6,0	1,0
Valtournenche - Breuil Cervinia 1998 m. slm	15,3	5,1	1,0
Verrès - Capoluogo 375 m. slm	28,2	16,1	0,0
Villeneuve - S.R. Saint-Nicolas 839 m. slm	29,1	17,3	0,0

*(I dati riportati sono pubblicati con procedura automatica, non risultano pertanto validati)*