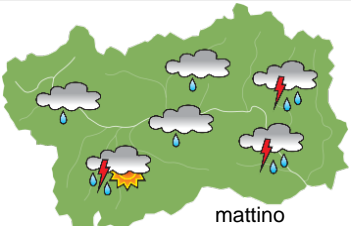
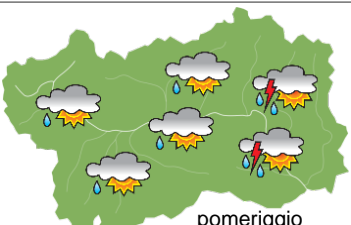
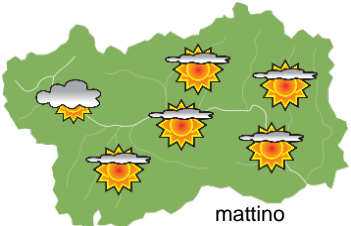
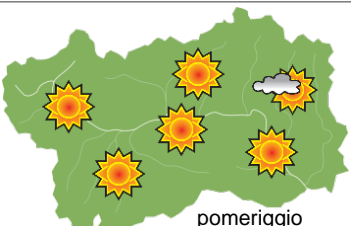
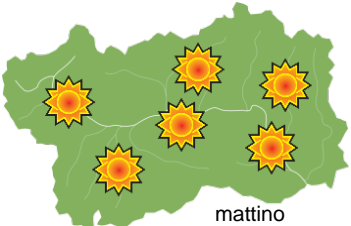
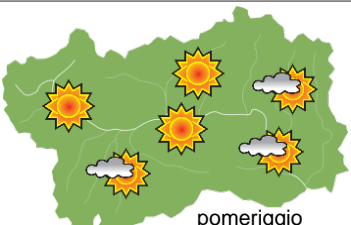



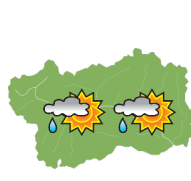


## SITUAZIONE SINOTTICA

Oggi transita sulla nostra regione una perturbazione con tempo instabile e piovoso. Domani e venerdì l'espansione di un'area di alta pressione riporta tempo stabile e soleggiato. Tuttavia da sabato la regione alpina sarà interessata da correnti sudoccidentali che permetteranno il transito di aria più umida, più strutturato nella giornata di lunedì; il tempo pertanto sarà caratterizzato da pomeriggi instabili con cumuli e qualche rovescio, lunedì invece giornata probabilmente perturbata.

<b>mercoledì 7 agosto 2019</b>		attendibilità: ★★☆☆
 mattino	<p>Sino a metà pomeriggio cielo molto nuvoloso e solo qualche occasionale schiarita; precipitazioni dapprima sparse, poi frequenti e diffuse nelle ore centrali a carattere di rovescio e temporale. Poi graduale attenuazione dei fenomeni e schiarite dal tardo pomeriggio.</p> <p><b>Venti:</b> 3000 m forti da SW, in rotazione da W ed attenuazione da metà pomeriggio. Brezze nelle valli.</p> <p><b>Temperature:</b> in calo.</p> <p>Zero termico: 3700 / 3900 m; T 1500: 13 » 17 °C; T 3000: 4 / 6 °C (valori nella libera atmosfera).</p> <p><b>Pressione:</b> in calo.</p>	
 pomeriggio	<p>Temperature: <i>montagna (max)</i> ▼</p> <p>Temperature: <i>valli (max)</i> ▼</p>	<p><b>Segnalazioni:</b> sino a metà pomeriggio rovesci e temporali, localmente forti sul settore sudorientale di confine col Piemonte.</p>

<b>giovedì 8 agosto 2019</b>		attendibilità: ★★☆☆
 mattino	<p>Al mattino poco od al più irregolarmente nuvoloso, con locali addensamenti sino al mattino presto nelle valli e sui rilievi occidentali, e nubi alte e sottili in transito in mattinata. Nel pomeriggio sereno o poco nuvoloso con qualche cumulo in montagna.</p> <p><b>Venti:</b> 3000 m deboli da W-NW; dalla serata tendenza a disporsi da SW. Nelle vallate settentrionali ed occidentali deboli da NW, brezze nelle restanti vallate.</p> <p><b>Temperature:</b> minime in lieve calo, massime in aumento.</p> <p>Zero termico: 3500 » 4100 m; T 1500: 11 » 22 °C; T 3000: 4 » 9 °C (valori nella libera atmosfera).</p> <p><b>Pressione:</b> in aumento.</p>	
 pomeriggio	<p>Temperature: <i>montagna (min max)</i> ▼ ▲</p> <p>Temperature: <i>valli (min max)</i> ▼ ▲</p>	<p><b>Segnalazioni:</b> niente da segnalare.</p>

<b>venerdì 9 agosto 2019</b>		attendibilità: ★★☆☆
 mattino	<p>Cielo sereno o poco nuvoloso. Nel pomeriggio cumuli in montagna, specie sui settori al confine col Piemonte.</p> <p><b>Venti:</b> 3000 m deboli od al più localmente moderati da SW. Nelle vallate deboli brezze.</p> <p><b>Temperature:</b> in aumento.</p> <p>Zero termico: 3800 » 4300 m (valori nella libera atmosfera).</p> <p><b>Pressione:</b> stazionaria.</p>	
 pomeriggio	<p>Temperature: <i>montagna (min max)</i> ▲ ▲</p> <p>Temperature: <i>valli (min max)</i> ▲ ▲</p>	

<b>tendenza successiva</b>				attendibilità: ★★☆☆
 sab 10 ago	 dom 11 ago	 lun 12 ago	 mar 13 ago	<p>Sabato mattina addensamenti nelle valli, poi schiarite; nel pomeriggio cumuli in montagna a cui sarà associato qualche rovescio sparso. Domenica abbastanza soleggiato, ma pomeriggio instabile con rovesci e qualche temporale, specie in montagna. Lunedì tempo perturbato con nubi e rovesci; miglioramento in serata. Martedì asciutto e abbastanza soleggiato.</p>

<b>07/08/2019</b>	<b>Temperatura Max di ieri (ore 12-18) °C</b>	<b>Temperatura Min di oggi (ore 00-08) °C</b>	<b>Precipitazioni ultime 24 ore (ore 08-08) mm</b>
Aosta - Piazza Plouves 580 m. slm	30,1	17,6	-
Ayas - Champoluc 1566 m. slm	22,4	11,5	10,2
Champorcher - Petit-Mont-Blanc 1640 m. slm	18,6	13,3	0,4
Cogne - Gimillan 1785 m. slm	21,1	11,2	4,0
Courmayeur - Dolonne 1200 m. slm	26,2	14,3	-
Donnas - Clapey 341 m. slm	28,3	19,9	1,6
Etroubles - Chevière 1339 m. slm	23,5	12,7	12,0
Gressoney-Saint-Jean - Bieltschocke 1370 m. slm	22,6	13,4	1,6
La Thuile - Les Granges 1637 m. slm	23,0	12,2	13,6
Morgex - Capoluogo 938 m. slm	26,3	15,4	20,8
Nus - Saint-Barthélemy - Osservatorio 1675 m. slm	22,7	13,2	10,6
Rhêmes-Notre-Dame - Chaudanne 1794 m. slm	22,3	11,2	0,6
Saint-Christophe - Aeroporto 545 m. slm	32,4	18,3	3,2
Saint-Vincent - Terme 626 m. slm	28,5	17,9	3,2
Valgrisenche - Menthieu 1859 m. slm	22,4	11,7	0,0
Valsavarenche - Pont 1951 m. slm	20,5	11,1	3,2
Valtournenche - Breuil Cervinia 1998 m. slm	17,7	9,1	14,0
Verrès - Capoluogo 375 m. slm	28,7	19,6	0,8
Villeneuve - S.R. Saint-Nicolas 839 m. slm	30,8	17,0	2,2

*(I dati riportati sono pubblicati con procedura automatica, non risultano pertanto validati)*