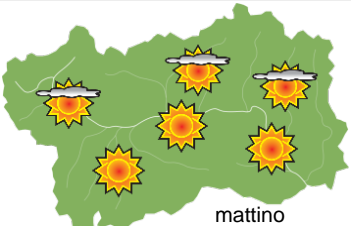
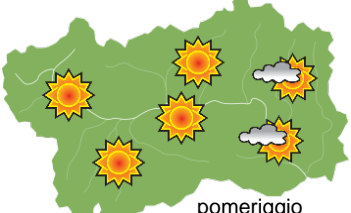

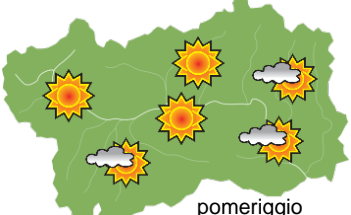
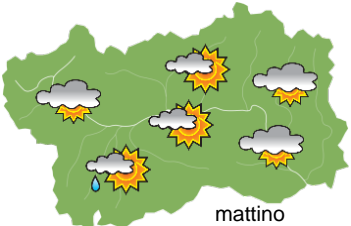
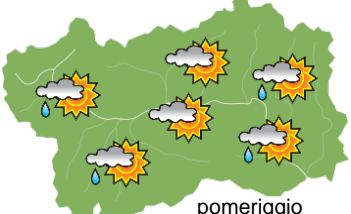






## SITUAZIONE SINOTTICA

Oggi e domani la nostra regione è interessata da un'area di alta pressione, con tempo stabile e soleggiato, caldo venerdì. Da sabato e sino a martedì il movimento verso est di un'area di bassa pressione collocata a nord delle Alpi determina correnti sudoccidentali sulla valle d'Aosta che permettono il transito, a tratti, di aria più umida; il tempo pertanto sarà caratterizzato in genere da pomeriggi un po' instabili con cumuli e qualche rovescio, mentre lunedì il transito della bassa pressione sopra la nostra regione determinerà tempo perturbato e piovoso. Da martedì possibile ritorno a tempo più stabile.

 <p>mattino</p>		<b>giovedì 8 agosto 2019</b>		attendibilità: ★★★	
		<p>Al mattino poco nuvoloso per nubi alte e sottili. Nel pomeriggio sereno o poco nuvoloso con qualche cumulo in montagna.  <b>Venti:</b> 3000 m da W-NW, deboli e localmente moderati; dalla serata rotazione da SW. Nelle vallate settentrionali ed occidentali deboli da NW, brezze nelle restanti vallate.  <b>Temperature:</b> massime in aumento.            Zero termico: 3500 » 4100 m; T 1500: 12 » 22 °C; T 3000: 4 » 9 °C (valori nella libera atmosfera).  <b>Pressione:</b> in lieve aumento.</p>			
 <p>pomeriggio</p>		Temperature: <i>montagna (max)</i> ▲	<b>Segnalazioni:</b> niente da segnalare.		
		Temperature: <i>valli (max)</i> ▲			

 <p>mattino</p>		<b>venerdì 9 agosto 2019</b>		attendibilità: ★★★	
		<p>Al mattino cielo sereno. Nel pomeriggio cumuli in montagna, specie sui settori meridionali ed orientali al confine col Piemonte, sino a cielo localmente nuvoloso, dove non è escluso un rovescio nel tardo pomeriggio.  <b>Venti:</b> 3000 m da SW, deboli al mattino, moderati al pomeriggio. Nelle vallate brezze, moderate nel pomeriggio.  <b>Temperature:</b> in aumento.            Zero termico: 3900 » 4600 m; T 1500: 14 » 24 °C; T 3000: 6 » 13 °C (valori nella libera atmosfera).  <b>Pressione:</b> in aumento.</p>			
 <p>pomeriggio</p>		Temperature: <i>montagna (min max)</i> ▲ ▲	<b>Segnalazioni:</b> niente da segnalare.		
		Temperature: <i>valli (min max)</i> ▲ ▲			

 <p>mattino</p>		<b>sabato 10 agosto 2019</b>		attendibilità: ★★☆☆	
		<p>Al mattino addensamenti irregolari sulle montagne al confine con Piemonte e tra Svizzera e Francia, poco nuvoloso nelle vallate. Nel pomeriggio cumuli in montagna con rovesci sparsi nella seconda parte del pomeriggio.  <b>Venti:</b> 3000 m da SW moderati, localmente forti sui settori W. Nelle vallate brezze, moderate nel pomeriggio.  <b>Temperature:</b> in lieve aumento le minime, in lieve calo le massime.            Zero termico: 3800 » 4400 m (valori nella libera atmosfera).  <b>Pressione:</b> stazionaria.</p>			
 <p>pomeriggio</p>		Temperature: <i>montagna (min max)</i> ▲ ▼			
		Temperature: <i>valli (min max)</i> ▲ ▼			

 <p>dom 11 ago</p>				 <p>dom 11 ago</p>	 <p>mar 13 ago</p>	 <p>mer 14 ago</p>	<b>tendenza successiva</b> attendibilità: ★★☆☆ Domenica mattina soleggiato; nel pomeriggio qualche cumulo in montagna; dalla serata peggioramento. Lunedì tempo perturbato con nubi e rovesci già dal mattino; miglioramento in serata. Martedì nuvolosità irregolare, ma asciutto e fresco. Mercoledì asciutto ed abbastanza soleggiato.
--	--	--	--	---	---	---	--

<b>08/08/2019</b>	<b>Temperatura Max di ieri (ore 12-18) °C</b>	<b>Temperatura Min di oggi (ore 00-08) °C</b>	<b>Precipitazioni ultime 24 ore (ore 08-08) mm</b>
Aosta - Piazza Plouves 580 m. slm	21,4	14,2	-
Ayas - Champoluc 1566 m. slm	16,7	8,0	6,2
Champorcher - Petit-Mont-Blanc 1640 m. slm	16,1	12,5	17,8
Cogne - Gimillan 1785 m. slm	16,2	9,2	11,2
Courmayeur - Dolonne 1200 m. slm	19,6	11,7	6,2
Donnas - Clapey 341 m. slm	23,8	17,4	27,0
Etroubles - Chevière 1339 m. slm	17,2	10,7	10,2
Gressoney-Saint-Jean - Bieltschocke 1370 m. slm	18,5	9,4	12,8
La Thuile - Les Granges 1637 m. slm	16,2	10,2	15,0
Morgex - Capoluogo 938 m. slm	21,1	11,9	13,6
Nus - Saint-Barthélemy - Osservatorio 1675 m. slm	15,8	12,4	10,2
Rhêmes-Notre-Dame - Chaudanne 1794 m. slm	16,1	7,6	8,2
Saint-Christophe - Aeroporto 545 m. slm	22,0	14,3	8,0
Saint-Vincent - Terme 626 m. slm	22,1	14,9	11,0
Valgrisenche - Menthieu 1859 m. slm	14,8	10,7	12,2
Valsavarenche - Pont 1951 m. slm	14,7	7,6	9,4
Valtournenche - Breuil Cervinia 1998 m. slm	13,2	7,4	15,4
Verrès - Capoluogo 375 m. slm	24,4	15,9	21,4
Villeneuve - S.R. Saint-Nicolas 839 m. slm	20,2	14,6	9,2

*(I dati riportati sono pubblicati con procedura automatica, non risultano pertanto validati)*