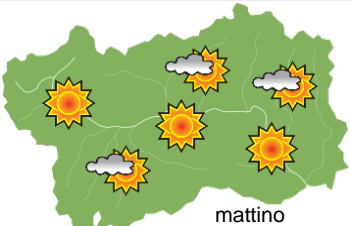

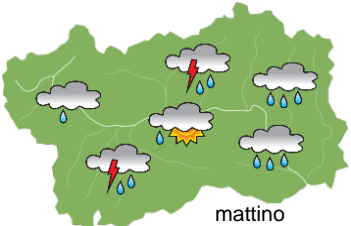
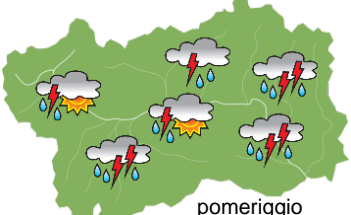
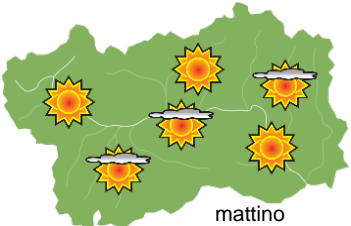
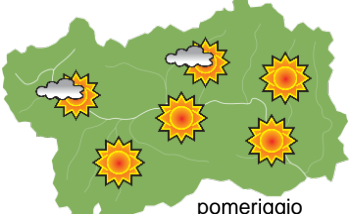


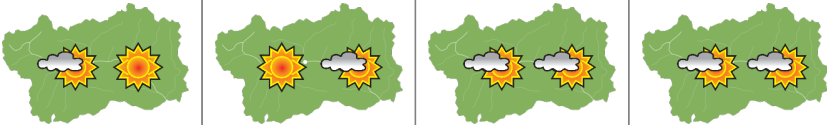
## SITUAZIONE SINOTTICA

L'avvicinarsi di una saccatura da ovest verso Alpi e il successivo transito della stessa, saranno causa di un aumento dell'instabilità atmosferica a partire dal pomeriggio di oggi fino gran parte di lunedì, in seguito le condizioni miglioreranno grazie a un seppur contenuto rialzo della pressione.

|  |  |   |   |
|--|--|---|---|
|  <p>mattino</p>    | <b>domenica 11 agosto 2019</b>   |   | attendibilità: ★★☆☆                                   |
|  | <p>Soleggiato, nel pomeriggio aumento della nuvolosità, poi rovesci e temporali sparsi.<br/> <b>Venti:</b> 3000 m SW moderati in rinforzo; brezze nelle valli, raffiche in occasione dei temporali.<br/> <b>Temperature:</b> in lieve calo.<br/>           Zero termico: 4400 m; T 1500: 21 °C; T 3000: 10 °C (valori nella libera atmosfera).<br/> <b>Pressione:</b> in calo.</p> |   |   |
|  <p>pomeriggio</p> | Temperature: <i>montagna (max)</i>   | ▼ | <b>Segnalazioni:</b> temporali con raffiche di vento. |
|  | Temperature: <i>valli (max)</i>  | ▼ |   |

|  |   |     |   |
|--|---|-----|---|
|  <p>mattino</p>     | <b>lunedì 12 agosto 2019</b>  |     | attendibilità: ★★☆☆                                   |
|  | <p>Nuvoloso con precipitazioni moderate e abbastanza diffuse, a tratti in forma di rovesci o temporali localmente anche intensi.<br/> <b>Venti:</b> 3000 m SW poi W moderati o forti, in calo dalla sera; variabili nelle valli, raffiche in occasione dei temporali.<br/> <b>Temperature:</b> in calo, tranne le minime nelle valli.<br/>           Zero termico: 4000 » 3800 m; T 1500: 13 » 18 °C; T 3000: 6 » 4 °C (valori nella libera atmosfera).<br/> <b>Pressione:</b> quasi stazionaria.</p> |     |   |
|  <p>pomeriggio</p> | Temperature: <i>montagna (min max)</i>  | ▼ ▼ | <b>Segnalazioni:</b> temporali con raffiche di vento. |
|  | Temperature: <i>valli (min max)</i>   | ◄ ▼ |   |

|  |  |     |                     |
|--|--|-----|---------------------|
|  <p>mattino</p>    | <b>martedì 13 agosto 2019</b>  |     | attendibilità: ★★☆☆ |
|  | <p>Soleggiato con nubi alte e qualche cumulo pomeridiano.<br/> <b>Venti:</b> 3000 m NW deboli; episodi di foehn nelle vallate superiori, brezze pomeridiane altrove.<br/> <b>Temperature:</b> minime in calo, massime in rialzo.<br/>           Zero termico: 3700 » 4000 m (valori nella libera atmosfera).<br/> <b>Pressione:</b> in lieve rialzo.</p> |     |                     |
|  <p>pomeriggio</p> | Temperature: <i>montagna (min max)</i>   | ▼ ▲ |                     |
|  | Temperature: <i>valli (min max)</i>  | ▼ ▲ |                     |

|  |            |            |            |  |
|--|------------|------------|------------|--|
|  |            |            |            | <b>tendenza successiva</b> attendibilità: ★★☆☆   |
| mer 14 ago   | gio 15 ago | ven 16 ago | sab 17 ago | <p>Fino a sabato in prevalenza soleggiato con addensamenti pomeridiani talvolta intensi.</p> |

| <b>11/08/2019</b>                                 | <b>Temperatura Max<br/>di ieri<br/>(ore 12-18)<br/>°C</b> | <b>Temperatura Min<br/>di oggi<br/>(ore 00-08)<br/>°C</b> | <b>Precipitazioni<br/>ultime 24 ore<br/>(ore 08-08)<br/>mm</b> |
|---|---|---|--|
| Aosta - Piazza Plouves 580 m. slm                 | 31.3  | 19.0  | -  |
| Ayas - Champoluc 1566 m. slm                      | 23.0  | 10.0  | 0.0  |
| Champorcher - Petit-Mont-Blanc 1640 m. slm        | 20.8  | 14.9  | 0.0  |
| Cogne - Gimillan 1785 m. slm                      | 22.8  | 11.8  | 0.0  |
| Courmayeur - Dolonne 1200 m. slm                  | 27.1  | 13.5  | 1.8  |
| Donnas - Clapey 341 m. slm                        | 29.6  | 22.4  | 0.0  |
| Etroubles - Chevière 1339 m. slm                  | 26.2  | 12.7  | 1.4  |
| Gressoney-Saint-Jean - Bieltschocke 1370 m. slm   | 24.1  | 13.9  | 0.0  |
| La Thuile - Les Granges 1637 m. slm               | 23.1  | 12.4  | 0.2  |
| Morgex - Capoluogo 938 m. slm                     | 30.8  | 14.1  | 0.4  |
| Nus - Saint-Barthélemy - Osservatorio 1675 m. slm | 23.3  | 14.4  | 0.0  |
| Rhêmes-Notre-Dame - Chaudanne 1794 m. slm         | 22.1  | 9.4   | 0.0  |
| Saint-Christophe - Aeroporto 545 m. slm           | 32.9  | 19.1  | 0.0  |
| Saint-Vincent - Terme 626 m. slm                  | 29.5  | 19.2  | 0.2  |
| Valgrisenche - Menthieu 1859 m. slm               | 22.6  | 12.7  | 0.0  |
| Valsavarenche - Pont 1951 m. slm                  | 21.3  | 10.2  | 0.0  |
| Valtournenche - Breuil Cervinia 1998 m. slm       | 20.6  | 9.3   | 0.0  |
| Verrès - Capoluogo 375 m. slm                     | 31.2  | 19.5  | 0.0  |
| Villeneuve - S.R. Saint-Nicolas 839 m. slm        | 31.4  | 19.0  | 0.0  |

*(I dati riportati sono pubblicati con procedura automatica, non risultano pertanto validati)*