

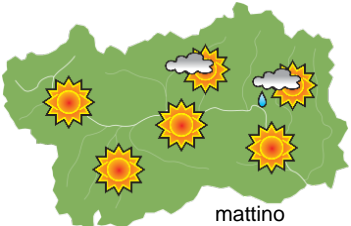
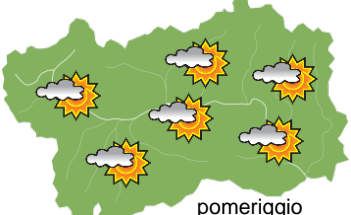
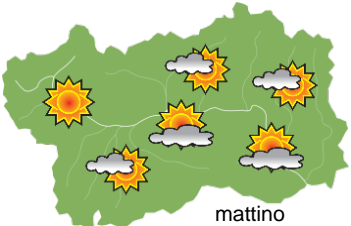
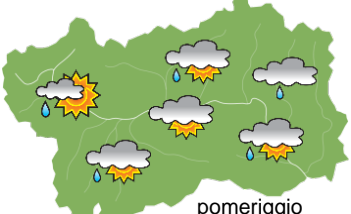






SITUAZIONE SINOTTICA

Un minimo chiuso sul Golfo del Leone si sposta verso Levante, e si troverà sulla Corsica domani, poi si centerà sull'Umbria lunedì. La presenza di questa struttura depressionaria impedisce ad un'alta pressione atlantica sulla Francia di espandersi verso la nostra regione, e anzi aumenta l'instabilità atmosferica per l'afflusso di aria umida e lievemente fresca dai quadranti orientali, con cielo inizialmente soleggiato in montagna e con possibili strati nelle valli, e lo sviluppo di nubi cumuliformi con qualche debole rovescio durante le ore pomeridiane; inoltre è previsto un leggero rialzo delle temperature diurne. Una più sensibile, seppur temporanea, ripresa dell'alta pressione è prevista lunedì, prima della possibile incursione di un nuovo minimo atlantico nei giorni a seguire.

giovedì 22 agosto 2019		attendibilità: ★★☆☆
 mattino	<p>Nuvoloso per banchi di nubi alti, con nubi medio-basse in lento dissolvimento nel corso delle ore. Contestuale sviluppo di cumuli sui rilievi con deboli rovesci sparsi o isolati temporali.</p> <p>Venti: 3000 m deboli dai quadranti NE, in lieve rinforzo; brezze nelle valli.</p> <p>Temperature: stabili o in lieve calo nelle valli, in lieve aumento in montagna.</p> <p>Zero termico: 3900 m; T 1500: 18 °C; T 3000: 6 °C (valori nella libera atmosfera).</p> <p>Pressione: stabile.</p>	
 pomeriggio	<p>Temperature: <i>montagna (max)</i> ▲</p> <p>Temperature: <i>valli (max)</i> ▼</p>	<p>Segnalazioni: nulla da segnalare.</p>

venerdì 23 agosto 2019		attendibilità: ★★☆☆
 mattino	<p>Prevalentemente soleggiato in montagna al mattino, e possibili foschie o nubi stratiformi nelle valli in dissolvimento. Qualche cumulo in sviluppo al pomeriggio che potrà portare un debole rovescio o isolato temporale, più probabile in montagna.</p> <p>Venti: 3000 m deboli da E in rotazione da NE; brezze nelle valli.</p> <p>Temperature: in lieve calo le minime, in lieve rialzo le massime.</p> <p>Zero termico: 3700 » 4100 m; T 1500: 11 » 19 °C; T 3000: 6 » 8 °C (valori nella libera atmosfera).</p> <p>Pressione: stabile.</p>	
 pomeriggio	<p>Temperature: <i>montagna (min max)</i> ▼ ▲</p> <p>Temperature: <i>valli (min max)</i> ▼ ▲</p>	<p>Segnalazioni: nulla da segnalare.</p>

sabato 24 agosto 2019		attendibilità: ★★☆☆
 mattino	<p>Abbastanza soleggiato in montagna al mattino e probabili strati nelle valli, in dissolvimento. Sviluppo di nuvolosità al pomeriggio con qualche rovescio.</p> <p>Venti: 3000 m deboli da SE; deboli da SE anche nelle valli.</p> <p>Temperature: ancora in lieve rialzo.</p> <p>Zero termico: 3700 » 4200 m (valori nella libera atmosfera).</p> <p>Pressione: stabile.</p>	
 pomeriggio	<p>Temperature: <i>montagna (min max)</i> ▲ ▲</p> <p>Temperature: <i>valli (min max)</i> ▲ ▲</p>	

tendenza successiva				attendibilità: ★★☆☆
 dom 25 ago	 lun 26 ago	 mar 27 ago	 mer 28 ago	<p>Domenica abbastanza soleggiato al mattino, sviluppo di nuvolosità al pomeriggio con qualche rovescio; più sole e caldo lunedì, peggioramento graduale da martedì.</p>

22/08/2019	Temperatura Max di ieri (ore 12-18) °C	Temperatura Min di oggi (ore 00-08) °C	Precipitazioni ultime 24 ore (ore 08-08) mm
Aosta - Piazza Plouves 580 m. slm	29,7	16,6	-
Ayas - Champoluc 1566 m. slm	19,6	9,3	0,2
Champorcher - Petit-Mont-Blanc 1640 m. slm	18,0	11,7	0,0
Cogne - Gimillan 1785 m. slm	20,6	10,0	0,0
Courmayeur - Dolonne 1200 m. slm	24,4	13,1	0,0
Donnas - Clapey 341 m. slm	28,3	18,2	0,0
Etroubles - Chevière 1339 m. slm	22,1	11,8	0,0
Gressoney-Saint-Jean - Bieltschocke 1370 m. slm	21,0	11,8	0,0
La Thuile - Les Granges 1637 m. slm	20,0	11,0	0,0
Morgex - Capoluogo 938 m. slm	26,5	13,9	0,0
Nus - Saint-Barthélemy - Osservatorio 1675 m. slm	20,4	11,7	0,0
Rhêmes-Notre-Dame - Chaudanne 1794 m. slm	19,2	9,1	0,0
Saint-Christophe - Aeroporto 545 m. slm	30,4	16,5	0,0
Saint-Vincent - Terme 626 m. slm	28,9	17,3	0,0
Valgrisenche - Menthieu 1859 m. slm	18,1	10,3	0,0
Valsavarenche - Pont 1951 m. slm	18,4	8,4	0,0
Valtournenche - Breuil Cervinia 1998 m. slm	17,5	8,4	0,0
Verrès - Capoluogo 375 m. slm	28,7	17,2	0,0
Villeneuve - S.R. Saint-Nicolas 839 m. slm	28,5	16,6	0,0

(I dati riportati sono pubblicati con procedura automatica, non risultano pertanto validati)