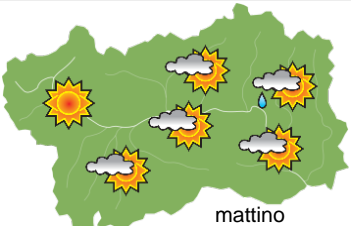
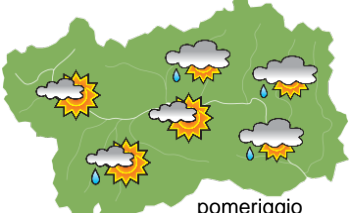
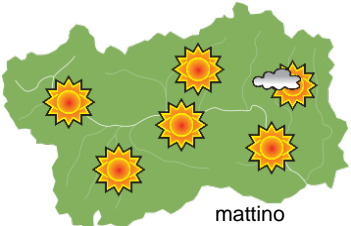
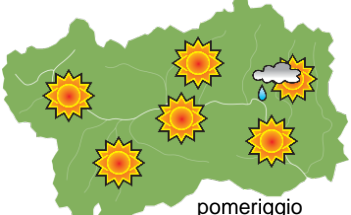

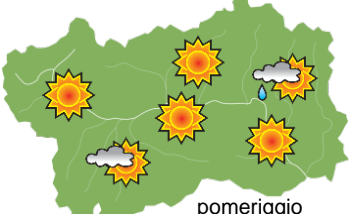



SITUAZIONE SINOTTICA

Un minimo in quota sul centro-nord Italia tende a determinare una certa instabilità sulle regioni alpine con temporanei annuvolamenti alternati a schiarite. L'evoluzione successiva è incerta, con il possibile avvicinamento di un'area depressionaria da martedì, da confermare.

 <p>mattino</p>	sabato 24 agosto 2019		attendibilità: ★★☆☆
	<p>Nuvolosità irregolare alternata a schiarite anche ampie e a locali rovesci. Venti: 3000 m assenti o deboli nord-orientali; brezze nelle valli. Temperature: massime in lieve aumento. Zero termico: 3500 » 4100 m; T 1500: 12 » 19 °C; T 3000: 4 » 9 °C (valori nella libera atmosfera). Pressione: in lieve calo.</p>		
 <p>pomeriggio</p>	Temperature: <i>montagna (max)</i>	▲	Segnalazioni: nulla da segnalare.
	Temperature: <i>valli (max)</i>	▲	

 <p>mattino</p>	domenica 25 agosto 2019		attendibilità: ★★☆☆
	<p>Abbastanza soleggiato, con annuvolamenti e isolati rovesci dal pomeriggio. Venti: 3000 m assenti o deboli settentrionali; brezze nelle valli. Temperature: in lieve aumento tranne le minime nelle valli. Zero termico: 3600 » 4200 m; T 1500: 12 » 20 °C; T 3000: 5 » 10 °C (valori nella libera atmosfera). Pressione: in lieve calo.</p>		
 <p>pomeriggio</p>	Temperature: <i>montagna (min max)</i>	▲ ▲	Segnalazioni: nulla da segnalare.
	Temperature: <i>valli (min max)</i>	◄ ▲	

 <p>mattino</p>	lunedì 26 agosto 2019		attendibilità: ★★☆☆
	<p>Abbastanza soleggiato e relativamente caldo. Venti: 3000 m assenti o deboli settentrionali; brezze nelle valli. Temperature: in lieve aumento. Zero termico: 3700 » 4300 m (valori nella libera atmosfera). Pressione: in lieve calo.</p>		
 <p>pomeriggio</p>	Temperature: <i>montagna (min max)</i>	▲ ▲	
	Temperature: <i>valli (min max)</i>	▲ ▲	

				tendenza successiva attendibilità: ★★☆☆ Probabilmente più instabile.
mar 27 ago	mer 28 ago	gio 29 ago	ven 30 ago	

24/08/2019	Temperatura Max di ieri (ore 12-18) °C	Temperatura Min di oggi (ore 00-08) °C	Precipitazioni ultime 24 ore (ore 08-08) mm
Aosta - Piazza Plouves 580 m. slm	27,5	15,6	-
Ayas - Champoluc 1566 m. slm	18,0	9,6	1,2
Champorcher - Petit-Mont-Blanc 1640 m. slm	17,5	11,6	0,0
Cogne - Gimillan 1785 m. slm	17,6	9,1	2,8
Courmayeur - Dolonne 1200 m. slm	23,4	11,5	3,2
Donnas - Clapey 341 m. slm	25,0	17,5	1,0
Etroubles - Chevière 1339 m. slm	21,3	10,8	0,8
Gressoney-Saint-Jean - Bieltschocke 1370 m. slm	19,3	9,1	4,2
La Thuile - Les Granges 1637 m. slm	19,7	9,6	0,6
Morgex - Capoluogo 938 m. slm	25,2	12,6	0,8
Nus - Saint-Barthélemy - Osservatorio 1675 m. slm	19,6	11,2	0,4
Rhêmes-Notre-Dame - Chaudanne 1794 m. slm	18,2	8,6	0,4
Saint-Christophe - Aeroporto 545 m. slm	28,2	15,0	0,4
Saint-Vincent - Terme 626 m. slm	24,3	15,5	1,6
Valgrisenche - Menthiu 1859 m. slm	17,6	10,0	0,0
Valsavarenche - Pont 1951 m. slm	18,1	8,1	2,0
Valtournenche - Breuil Cervinia 1998 m. slm	15,8	7,3	2,4
Verrès - Capoluogo 375 m. slm	26,1	15,7	1,0
Villeneuve - S.R. Saint-Nicolas 839 m. slm	27,9	15,4	0,0

(I dati riportati sono pubblicati con procedura automatica, non risultano pertanto validati)