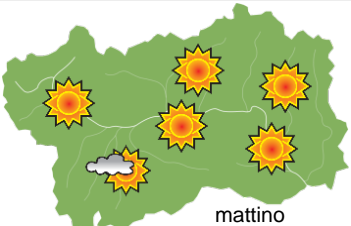
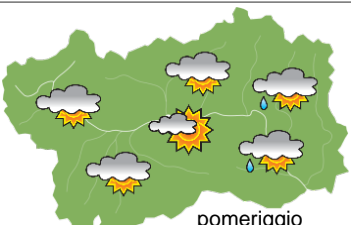
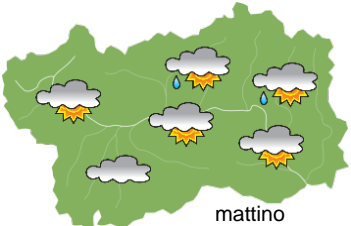
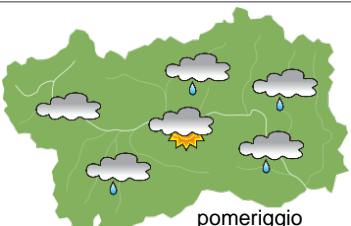
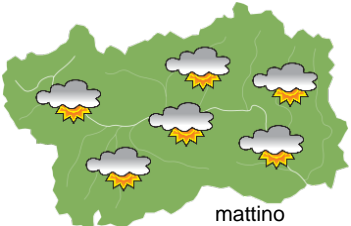
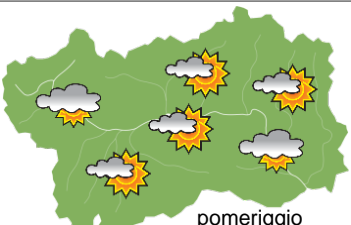






SITUAZIONE SINOTTICA

La circolazione a grande scala è caratterizzata sino ad almeno domenica dalla presenza di una vasta area di bassa pressione sull'intera Europa con 3 centri depressionari più attivi in movimento ed uno dei quali, presente sul Tirreno, interesserà più da vicino la nostra regione nella giornata di domani. Il tempo pertanto resterà variabile e fresco sino ad almeno lunedì, con alternanza, di difficile previsione, tra tratti soleggiati, specie oggi e venerdì, e tratti nuvolosi con precipitazioni specie domani. Lunedì possibile temporaneo miglioramento del tempo grazie ad una struttura di alta pressione. Martedì nuovamente instabile.

mercoledì 10 aprile 2019		attendibilità: ★★☆☆
 mattino	<p>Al mattino sereno o poco nuvoloso. Nel pomeriggio tendenza ad addensamenti cumuliformi, specie in montagna, e nel complesso cielo irregolarmente nuvoloso; non esclusi deboli locali rovesci, specie sui settori alpini E e N, e sulla bassa Valle; limite delle neviccate a 1900m.</p> <p>Venti: 3000 m NE deboli. Brezze nelle valli.</p> <p>Temperature: stazionarie.</p> <p>Zero termico: 1500 » 2600 m; T 1500: 0 » 10 °C; T 3000: -9 » -4 °C (valori nella libera atmosfera).</p> <p>Pressione: in lieve aumento.</p>	
 pomeriggio	<p>Temperature: <i>montagna (max)</i> ◀▶</p> <p>Temperature: <i>valli (max)</i> ◀▶</p>	<p>Segnalazioni: nulla da segnalare.</p>

giovedì 11 aprile 2019		attendibilità: ★★☆☆
 mattino	<p>Cielo da irregolarmente nuvoloso a nuvoloso, con qualche temporanea schiarita di difficile previsione. Deboli precipitazioni sparse ed intermittenti, possibili già da metà mattina, più probabili sui settori alpini N, E e S, e sulla bassa Valle; nel pomeriggio anche a carattere di debole rovescio. Limite delle neviccate tra 1500 e 1900m.</p> <p>Venti: 3000 m NE deboli, moderati sui settori SE. Brezze nelle valli.</p> <p>Temperature: minime in lieve aumento, massime in calo.</p> <p>Zero termico: 1600 » 2500 m; T 1500: 1 » 9 °C; T 3000: -9 » -3 °C (valori nella libera atmosfera).</p> <p>Pressione: in lieve aumento.</p>	
 pomeriggio	<p>Temperature: <i>montagna (min max)</i> ◀▶ ▼</p> <p>Temperature: <i>valli (min max)</i> ◀▶ ▼</p>	<p>Segnalazioni: nulla da segnalare.</p>

venerdì 12 aprile 2019		attendibilità: ★★☆☆
 mattino	<p>Cielo da poco ad irregolarmente nuvoloso, ma con schiarite frequenti e tratti soleggiati, specie nel pomeriggio.</p> <p>Venti: 3000 m N deboli. Brezze nelle valli.</p> <p>Temperature: minime in aumento, massime stazionarie od in lieve aumento.</p> <p>Zero termico: 1600 » 2600 m (valori nella libera atmosfera).</p> <p>Pressione: stazionaria.</p>	
 pomeriggio	<p>Temperature: <i>montagna (min max)</i> ▲▶</p> <p>Temperature: <i>valli (min max)</i> ▲▶</p>	

tendenza successiva				attendibilità: ★★☆☆
 sab 13 apr	 dom 14 apr	 lun 15 apr	 mar 16 apr	<p>Sabato abbastanza soleggiato al mattino, nel pomeriggio aumento della nuvolosità. Domenica nubi e deboli precipitazioni, specie al mattino, e freddo in montagna; nel pomeriggio tendenza al miglioramento. Lunedì sereno o poco nuvoloso. Martedì nuvoloso.</p>

10/04/2019	Temperatura Max di ieri (ore 12-18) °C	Temperatura Min di oggi (ore 00-08) °C	Precipitazioni ultime 24 ore (ore 08-08) mm
Aosta - Piazza Plouves 580 m. slm	19,1	4,4	-
Ayas - Champoluc 1566 m. slm	9,3	-4,4	0,0
Champorcher - Petit-Mont-Blanc 1640 m. slm	7,6	1,1	0,0
Cogne - Gimillan 1785 m. slm	10,9	-2,1	0,0
Courmayeur - Dolonne 1200 m. slm	14,4	2,0	0,0
Donnas - Clapey 341 m. slm	17,6	6,4	0,0
Etroubles - Chevière 1339 m. slm	12,1	-0,1	0,0
Gressoney-Saint-Jean - Bieltschocke 1370 m. slm	10,0	-3,0	0,0
La Thuile - Les Granges 1637 m. slm	9,6	-1,0	0,0
Morgex - Capoluogo 938 m. slm	17,0	1,6	0,0
Nus - Saint-Barthélemy - Osservatorio 1675 m. slm	9,0	0,2	0,0
Rhêmes-Notre-Dame - Chaudanne 1794 m. slm	7,5	-3,2	0,0
Saint-Christophe - Aeroporto 545 m. slm	20,4	3,3	0,0
Saint-Vincent - Terme 626 m. slm	20,2	5,1	0,0
Valgrisenche - Menthiu 1859 m. slm	6,9	-1,0	0,0
Valsavarenche - Pont 1951 m. slm	6,0	-3,6	0,0
Valtournenche - Breuil Cervinia 1998 m. slm	6,2	-4,3	0,0
Verrès - Capoluogo 375 m. slm	18,9	6,3	0,0
Villeneuve - S.R. Saint-Nicolas 839 m. slm	18,4	5,2	0,0

(I dati riportati sono pubblicati con procedura automatica, non risultano pertanto validati)