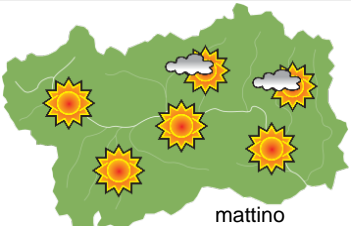
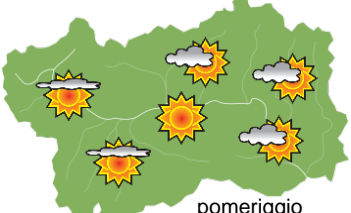
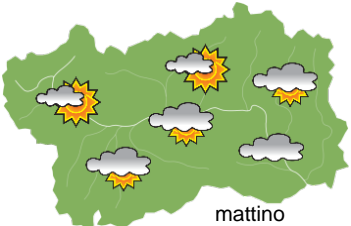
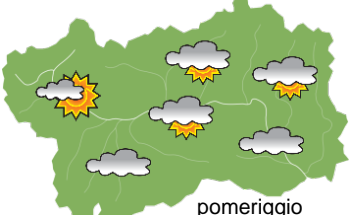
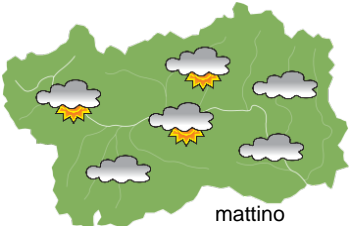
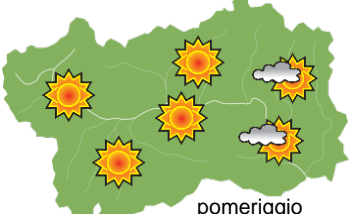



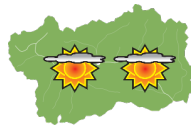


## SITUAZIONE SINOTTICA

Oggi la circolazione in quota è caratterizzata da una temporanea struttura di alta pressione con tempo stabile. Tuttavia la presenza di 2 strutture di bassa pressione, una sulla Spagna e l'altra sull'Europa orientale, influenzeranno il tempo sulla nostra regione nei prossimi giorni: giovedì e venerdì maggiore copertura nuvolosa in arrivo dai quadranti orientali e qualche rovescio; sabato e domenica in generale meno nubi ed asciutto. Da lunedì, con attendibilità previsionale bassa, tempo in progressivo peggioramento.

 <p>mattino</p>	<b>mercoledì 17 aprile 2019</b>		attendibilità: ★★☆☆
	<p>Al mattino cielo sereno con qualche cumulo sulle testate vallive. Nel pomeriggio velature alte e sottili ed aumento dei cumuli specie sui settori S ed E, dove non è escluso un debole ed isolato piovasco.</p> <p><b>Venti:</b> 3000 m deboli, dapprima da S, nel pomeriggio W. Brezze nelle valli.</p> <p><b>Temperature:</b> in aumento.</p> <p>Zero termico: 1600 » 2700 m; T 1500: 2 » 10 °C; T 3000: -7 » -4 °C (valori nella libera atmosfera).</p> <p><b>Pressione:</b> in lieve aumento.</p>		
 <p>pomeriggio</p>	Temperature: <i>montagna (max)</i>	▲	<b>Segnalazioni:</b> nulla da segnalare.
	Temperature: <i>valli (max)</i>	▲	

 <p>mattino</p>	<b>giovedì 18 aprile 2019</b>		attendibilità: ★★☆☆
	<p>Nuvolosità in aumento già dal mattino sino a cielo irregolarmente nuvoloso per nubi a quota media, con locali addensamenti sino a nuvoloso specie sui settori E e S; meno nubi in genere in montagna ed alta montagna sui settori W e sulle testate vallive N; irregolari schiarite nella Valle centrale. Nel pomeriggio qualche debole rovescio sparso in montagna, specie sui settori S ed E.</p> <p><b>Venti:</b> 3000 m deboli meridionali. Brezze nelle valli.</p> <p><b>Temperature:</b> minime stazionarie od in lieve aumento, massime in calo, specie nelle valli.</p> <p>Zero termico: 1600 » 2500 m; T 1500: 2 » 8 °C; T 3000: -7 » -5 °C (valori nella libera atmosfera).</p> <p><b>Pressione:</b> in lieve aumento.</p>		
 <p>pomeriggio</p>	Temperature: <i>montagna (min max)</i>	◄ ◄	<b>Segnalazioni:</b> nulla da segnalare.
	Temperature: <i>valli (min max)</i>	▲ ▼	

 <p>mattino</p>	<b>venerdì 19 aprile 2019</b>		attendibilità: ★★☆☆
	<p>Al mattino cielo nuvoloso per nubi medio-basse, con addensamenti sino a molto nuvoloso sui settori alpini S ed E dove sarà possibile qualche debole ed intermittente pioggia. Nel pomeriggio attenuazione della nuvolosità a partire dalle testate vallive N ed W sino ad avere cielo sereno dalla serata.</p> <p><b>Venti:</b> 3000 m deboli meridionali; nel pomeriggio rotazione da NW. Nelle valli da deboli a localmente moderati da SE.</p> <p><b>Temperature:</b> stazionarie.</p> <p>Zero termico: 1500 » 2600 m (valori nella libera atmosfera).</p> <p><b>Pressione:</b> stazionaria.</p>		
 <p>pomeriggio</p>	Temperature: <i>montagna (min max)</i>	◄ ◄	
	Temperature: <i>valli (min max)</i>	◄ ◄	

<b>tendenza successiva</b>				attendibilità: ★☆☆☆
 <p>sab 20 apr</p>	 <p>dom 21 apr</p>	 <p>lun 22 apr</p>	 <p>mar 23 apr</p>	<p>Sabato cielo sereno o poco nuvoloso, con cumuli nel pomeriggio in montagna. Domenica mattina cielo sereno o poco nuvoloso, nel pomeriggio nubi alte e sottili su tutta la regione. Lunedì nuvoloso o molto nuvoloso, e non esclusa qualche debole e sparsa precipitazione. Martedì coperto con frequenti precipitazioni.</p>

<b>17/04/2019</b>	<b>Temperatura Max di ieri (ore 12-18) °C</b>	<b>Temperatura Min di oggi (ore 00-08) °C</b>	<b>Precipitazioni ultime 24 ore (ore 08-08) mm</b>
Aosta - Piazza Plouves 580 m. slm	17,0	6,1	-
Ayas - Champoluc 1566 m. slm	7,1	-2,3	0,0
Champorcher - Petit-Mont-Blanc 1640 m. slm	6,0	1,8	0,0
Cogne - Gimillan 1785 m. slm	7,3	-0,9	0,0
Courmayeur - Dolonne 1200 m. slm	10,6	3,2	0,0
Donnas - Clapey 341 m. slm	15,7	7,6	0,0
Etroubles - Chevière 1339 m. slm	9,6	1,3	0,0
Gressoney-Saint-Jean - Bieltschocke 1370 m. slm	8,7	-0,9	0,0
La Thuile - Les Granges 1637 m. slm	6,1	0,0	0,0
Morgex - Capoluogo 938 m. slm	13,9	3,3	0,0
Nus - Saint-Barthélemy - Osservatorio 1675 m. slm	7,1	1,4	0,0
Rhêmes-Notre-Dame - Chaudanne 1794 m. slm	6,0	-2,4	0,0
Saint-Christophe - Aeroporto 545 m. slm	17,3	4,5	0,0
Saint-Vincent - Terme 626 m. slm	16,4	6,4	0,0
Valgrisenche - Menthieu 1859 m. slm	4,7	0,1	0,0
Valsavarenche - Pont 1951 m. slm	4,5	-2,2	0,0
Valtournenche - Breuil Cervinia 1998 m. slm	4,3	-2,4	0,0
Verrès - Capoluogo 375 m. slm	16,7	5,9	0,0
Villeneuve - S.R. Saint-Nicolas 839 m. slm	15,5	6,4	0,0

*(I dati riportati sono pubblicati con procedura automatica, non risultano pertanto validati)*