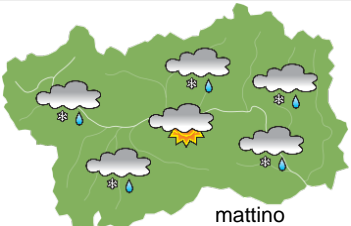
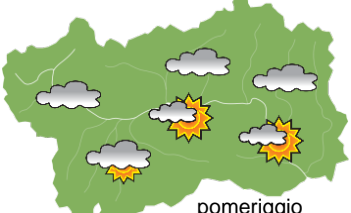
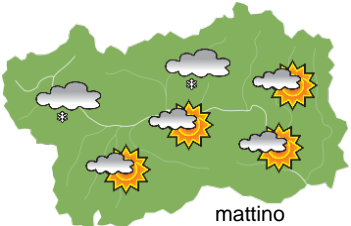
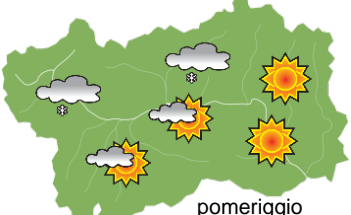
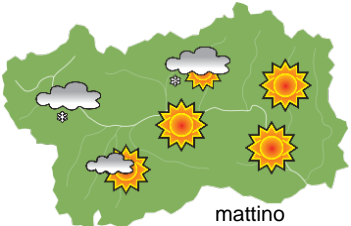
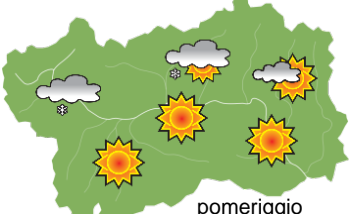






SITUAZIONE SINOTTICA

In un treno di depressioni nordatlantiche in discesa verso l'Europa, la prima, centrata ora sulla Francia, determina tempo perturbato con precipitazioni anche in forma di rovesci o isolati temporali. Nel suo spostamento verso Est, questa struttura lascerà la nostra regione sul proprio bordo occidentale, in corrispondenza di una corrente a getto da N/NW con foehn nelle valli già a partire da questa sera. Il secondo impulso addosserà aria molto fredda ai confini esteri, con foehn "freddo" e calo termico in quota da domenica. Da martedì una cresta anticiclonica alzerà la temperatura, in attesa di un peggioramento previsto per giovedì.

venerdì 26 aprile 2019		attendibilità: ★★☆☆
 mattino	<p>Molto nuvoloso con precipitazioni specialmente a SE, neve oltre 1500/1800 m; schiarite a partire da questa mattinata, con rischio residuo di rovesci o isolati temporali. Aperture sempre più ampie dal pomeriggio e a partire da SE, con addensamenti persistenti nelle zone di confine estero dove potrà cadere qualche fiocco di neve.</p> <p>Venti: 3000 m moderati meridionali in rotazione da W e indebolimento, poi da NW in serata; generalmente deboli da SE nelle valli, con foehn irregolare a NW, più continuo e diffuso dalla serata.</p> <p>Temperature: in lieve calo in quota, in lieve rialzo nelle valli. Zero termico: 2200 m; T 1500: 7 °C; T 3000: -6 °C (valori nella libera atmosfera).</p> <p>Pressione: in rialzo deciso.</p>	
 pomeriggio	<p>Temperature: <i>montagna (max)</i> ▼</p> <p>Temperature: <i>valli (max)</i> ▲</p>	<p>Segnalazioni: nulla da segnalare.</p>

sabato 27 aprile 2019		attendibilità: ★★☆☆
 mattino	<p>Nuvoloso sui rilievi di confine estero dove si avranno deboli nevicate o bufere di neve, prevalentemente soleggiato altrove con qualche nuvola di passaggio.</p> <p>Venti: 3000 m moderati da WNW; foehn nelle valli.</p> <p>Temperature: in calo tranne le massime nelle valli. Zero termico: 1800 » 2300 m; T 1500: 2 » 8 °C; T 3000: -7 » -4 °C (valori nella libera atmosfera).</p> <p>Pressione: stabile.</p>	
 pomeriggio	<p>Temperature: <i>montagna (min max)</i> ▼ ▼</p> <p>Temperature: <i>valli (min max)</i> ▼ ◀</p>	<p>Segnalazioni: nulla da segnalare.</p>

domenica 28 aprile 2019		attendibilità: ★★☆☆
 mattino	<p>Giornata fredda e ventosa. Nuvole con qualche fiocco o bufera di neve sui rilievi di confine estero, soleggiato altrove.</p> <p>Venti: 3000 m moderati da NW; foehn "freddo" nelle valli.</p> <p>Temperature: in calo, più deciso in quota. Zero termico: 1300 » 1900 m (valori nella libera atmosfera).</p> <p>Pressione: in lieve rialzo.</p>	
 pomeriggio	<p>Temperature: <i>montagna (min max)</i> ▼ ▼</p> <p>Temperature: <i>valli (min max)</i> ▼ ▼</p>	

tendenza successiva				attendibilità: ★★☆☆
 lun 29 apr	 mar 30 apr	 mer 1 mag	 gio 2 mag	<p>Temperature in rialzo e sempre più soleggiato, soprattutto da martedì; possibile peggioramento giovedì.</p>

26/04/2019	Temperatura Max di ieri (ore 12-18) °C	Temperatura Min di oggi (ore 00-08) °C	Precipitazioni ultime 24 ore (ore 08-08) mm
Aosta - Piazza Plouves 580 m. slm	14,5	7,7	-
Ayas - Champoluc 1566 m. slm	-	-	-
Champorcher - Petit-Mont-Blanc 1640 m. slm	3,9	3,0	41,0
Cogne - Gimillan 1785 m. slm	4,9	-1,0	12,8
Courmayeur - Dolonne 1200 m. slm	9,5	4,2	15,8
Donnas - Clapey 341 m. slm	14,8	11,7	6,6
Etroubles - Chevière 1339 m. slm	8,7	1,4	4,8
Gressoney-Saint-Jean - Bieltschocke 1370 m. slm	6,9	5,1	20,2
La Thuile - Les Granges 1637 m. slm	5,6	0,7	11,2
Morgex - Capoluogo 938 m. slm	11,9	6,3	1,6
Nus - Saint-Barthélemy - Osservatorio 1675 m. slm	5,9	0,4	18,8
Rhêmes-Notre-Dame - Chaudanne 1794 m. slm	3,3	0,5	4,2
Saint-Christophe - Aeroporto 545 m. slm	15,3	8,3	8,6
Saint-Vincent - Terme 626 m. slm	12,9	7,0	10,0
Valgrisenche - Menthiu 1859 m. slm	2,4	-0,5	6,0
Valsavarenche - Pont 1951 m. slm	5,4	0,0	9,6
Valtournenche - Breuil Cervinia 1998 m. slm	2,2	0,3	13,2
Verrès - Capoluogo 375 m. slm	14,8	10,0	18,4
Villeneuve - S.R. Saint-Nicolas 839 m. slm	12,9	7,1	1,4

(I dati riportati sono pubblicati con procedura automatica, non risultano pertanto validati)