
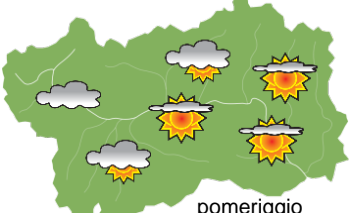
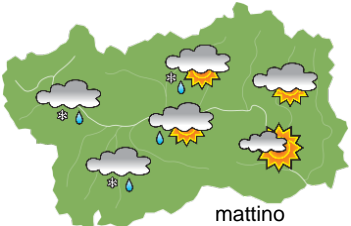
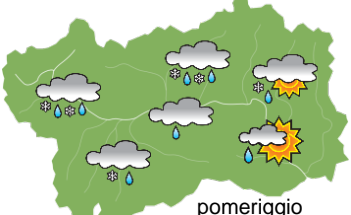
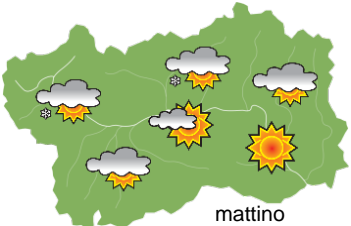




SITUAZIONE SINOTTICA

In questo periodo la Valle d'Aosta è sottoposta a fasi alterne tra saccature in discesa dall'Oceano Nord Atlantico e alte pressioni a latitudini circa pari a quelle mediterranee. Si prevede una settimana di giornate più soleggiate alternate a giornate perturbate, con neve a quote medie e medio-basse.

 <p>mattino</p>		domenica 8 dicembre 2019		attendibilità: ★★★	
		<p>Soleggiato con velature sempre più estese. Nuvolosità più spessa dalla serata quando inizierà a cadere qualche fiocco di neve sui confini esteri, in intensificazione nella notte.</p> <p>Venti: 3000 m da deboli a moderati da W/WNW; episodi di foehn nelle testate vallive ai confini esteri in intensificazione serale, nelle altre valli brezze al mattino, foehn a episodi nella notte.</p> <p>Temperature: in calo nelle valli, in deciso rialzo in quota.</p> <p>Zero termico: 3000 m; T 1500: 4 °C; T 3000: 1 °C (valori nella libera atmosfera).</p> <p>Pressione: stabile.</p>			
 <p>pomeriggio</p>		<p>Temperature: <i>montagna (max)</i></p>	▲	<p>Segnalazioni: nulla da segnalare.</p>	
		<p>Temperature: <i>valli (max)</i></p>	▼		

 <p>mattino</p>		lunedì 9 dicembre 2019		attendibilità: ★★★	
		<p>Molto nuvoloso o coperto con nevicate a 900-1200 m sulle zone NW, soprattutto nei settori occidentali al mattino, e poi sempre più sui rilievi di confine e della fascia settentrionale della regione da mattina in poi; nuvoloso nei settori centrali con deboli precipitazioni soprattutto sui rilievi; più soleggiato sui settori Sud-orientali.</p> <p>Venti: 3000 m molto forti da WNW in rotazione da NW e indebolimento fino a forti o moderati; foehn in intensificazione nelle valli.</p> <p>Temperature: massime in graduale calo nelle valli e minime in lieve rialzo in quelle a foehn, in calo deciso in quota.</p> <p>Zero termico: 1300 » 1700 m; T 1500: -1 » 2 °C; T 3000: -12 / -8 °C (valori nella libera atmosfera).</p> <p>Pressione: ancora stabile.</p>			
 <p>pomeriggio</p>		<p>Temperature: <i>montagna (min max)</i></p>	▼ ▼	<p>Segnalazioni: abbondanti nevicate a quote medio-alte ai confini esteri, ed effetto wind-chill (raffreddamento per effetto del vento) in quota.</p>	
		<p>Temperature: <i>valli (min max)</i></p>	▲ ▼		

 <p>mattino</p>		martedì 10 dicembre 2019		attendibilità: ★★★	
		<p>Inizialmente nuvoloso con residui fiocchi di neve sulle testate delle valli di confine estero; nuvolosità in dissolvimento nel corso della giornata fino a cielo sereno al pomeriggio.</p> <p>Venti: 3000 m forti da N in indebolimento fino a deboli; foehn nelle valli.</p> <p>Temperature: minime in calo, massime in rialzo, più graduale nelle valli.</p> <p>Zero termico: 600 » 1300 m (valori nella libera atmosfera).</p> <p>Pressione: in rialzo.</p>			
 <p>pomeriggio</p>		<p>Temperature: <i>montagna (min max)</i></p>	▼ ▲		
		<p>Temperature: <i>valli (min max)</i></p>	▼ ▲		

				tendenza successiva	attendibilità: ★★★
<p>mer 11 dic</p>				<p>Clima relativamente mite mercoledì, nuovamente nevicate soprattutto sui confini e vento intenso giovedì e venerdì, miglioramento in seguito.</p>	
<p>gio 12 dic</p>					
<p>ven 13 dic</p>					
<p>sab 14 dic</p>					

08/12/2019	Temperatura Max di ieri (ore 12-18) °C	Temperatura Min di oggi (ore 00-08) °C	Precipitazioni ultime 24 ore (ore 08-08) mm
Aosta - Piazza Plouves 580 m. slm	7,0	-1,4	-
Ayas - Champoluc 1566 m. slm	5,9	-8,7	0,0
Champorcher - Petit-Mont-Blanc 1640 m. slm	7,7	0,4	0,0
Cogne - Gimillan 1785 m. slm	5,9	-2,6	0,0
Courmayeur - Dolonne 1200 m. slm	9,5	-1,9	0,0
Donnas - Clapey 341 m. slm	6,1	1,8	0,0
Etroubles - Chevière 1339 m. slm	8,2	-1,2	0,0
Gressoney-Saint-Jean - Bieltschocke 1370 m. slm	8,8	-8,1	0,0
La Thuile - Les Granges 1637 m. slm	5,4	-2,1	0,0
Morgex - Capoluogo 938 m. slm	11,5	-3,0	0,0
Nus - Saint-Barthélemy - Osservatorio 1675 m. slm	8,1	0,2	0,0
Rhêmes-Notre-Dame - Chaudanne 1794 m. slm	5,0	-6,7	0,0
Saint-Christophe - Aeroporto 545 m. slm	6,1	-4,8	0,0
Saint-Vincent - Terme 626 m. slm	12,6	-0,9	0,0
Valgrisenche - Menthieu 1859 m. slm	3,9	-0,1	0,0
Valsavarenche - Pont 1951 m. slm	5,3	-4,2	0,0
Valtournenche - Breuil Cervinia 1998 m. slm	3,6	-6,0	0,0
Verrès - Capoluogo 375 m. slm	8,4	-1,5	0,0
Villeneuve - S.R. Saint-Nicolas 839 m. slm	15,1	1,6	0,0

(I dati riportati sono pubblicati con procedura automatica, non risultano pertanto validati)